



# KONTROLLUTVALGET I NESSET KOMMUNE

Eidsvåg, 27.05.2019

Til medlemmene i kontrollutvalget

## MØTEINNKALLING

**MØTE NR.:** 3/19

**TID:** 03.06.2019 kl. 09:00

**STED:** Kommunestyresalen, Nesset kommunehus

**Fra kl. 12:00 blir det virksomhetsøk hos NAV**

### SAKSLISTE:

UTV. SAKSNR.	TITTEL
PS 15/19	GODKJENNING AV PROTOKOLL FRA MØTE 29.APRIL 2019
PS 16/19	REFERAT OG ORIENTERINGER
PS 17/19	OPPFØLGING AV FORVALTNINGSREVISJONSRAPPORTEN «HELHETLIG PLANLEGGING, OPPFØLGING OG RAPPORTERING I NESSET KOMMUNE»
PS 18/19	NESSET KOMMUNE – ØKONOMIRAPPORT FOR 1.TERTIAL 2019
PS 19/19	OPPFØLGINGSLISTE
PS 20/19	EVENTUELT

Dersom det er saker kontrollutvalget ønsker å kommentere, stille spørsmål ved eller ta opp i dette møtet eller i senere møte, kan dette gjøres under **Eventuelt**.

Eventuelle forfall meldes på tlf. 71 11 14 52, evt. mob 991 60260.

E-post: sveinung.talberg@molde.kommune.no

Innkallingen går som melding til varamedlemmer som innkalles etter behov.

Jostein Øverås (s)  
leder

Sveinung Talberg  
rådgiver

### Kopi:

Ordfører

Rådmann

Møre og Romsdal Revisjon IKS



**NESSET KOMMUNE**  
**Kontrollutvalget**

Saksmappe: 2019-1543/03  
Arkiv: 033  
Saksbehandler: Sveinung Talberg  
Dato: 27.05.2019

**Saksframlegg**

<b>Utvalgssaksnr</b>	<b>Utvalg</b>	<b>Møtedato</b>
PS 15/19	Kontrollutvalget	03.06.2019

**GODKJENNING AV PROTOKOLL FRA MØTE 29.APRIL 2019**

**Sekretariatets innstilling**

Protokollen fra møte 29.april 2019 godkjennes.

Til å signere protokollen sammen med møteleder 29.april 2019, velges:

1. ....
2. ....

**Saksopplysninger**

Vedlagt følger protokollen fra forrige møte. Protokollen er tidligere utsendt. Det er ikke fremkommet merknader til protokollen. Protokollen godkjennes formelt i påfølgende møte samtidig som det velges to medlemmer til å signere protokollen sammen med leder.

Sveinung Talberg  
rådgiver



# KONTROLLUTVALGET I NESSET KOMMUNE

## MØTEPROTOKOLL

Møte nr: 2/19  
Møtedato: 29.04.2019  
Tid: Kl. 12.00 – kl. 14.20  
Møtested: Formannskapssalen, Nesset kommunehus  
Sak nr: 08/19 – 14/19  
Møteleder: Jostein Øverås, leder (Sp)  
Møtende medlemmer: Vigdis Fjoseid (Ap), nestleder  
Tor Steinar Lien (Ap)  
Wenche Angvik (Upol.)  
Tone Skjørsæther  
Forfall: Ingen  
Ikke møtt: Ingen  
Møtende vara: Ingen  
Fra sekretariatet: Sveinung Talberg, rådgiver  
Fra revisjonen: Ronny Rishaug, oppdragsansvarlig regnskapsrevisor  
Av øvrige møtte: Solfrid Svensli, økonomisjef – sak PS 10/19, 11/19

Lederen ønsket velkommen og ledet møtet. Det fremkom ingen merknader til sakliste. Innkalling og sakliste ble godkjent.

### TIL BEHANDLING:

#### UTV. SAKSNR. TITTEL

PS 08/19	GODKJENNING AV PROTOKOLL FRA MØTE 19.FEBRUAR 2019
PS 09/19	REFERAT OG ORIENTERINGER
PS 10/19	PRESENTASJON FRA ÅRSOPPGJØRSREVISJON FOR 2018 NESSET KOMMUNE
PS 11/19	NESSET KOMMUNE – ÅRSREGNSKAP FOR 2018
PS 12/19	VALG AV REVISJONSORDNING OG REVISOR FOR NYE MOLDE KOMMUNE FRA 01.01.2020
PS 13/19	OPPFØLGINGSLISTE
PS 14/19	EVENTUELT

<b>PS 08/19</b>	<b>GODKJENNING AV PROTOKOLL FRA MØTE 19.FEBRUAR 2019</b>
-----------------	--

### **Kontrollutvalgets vedtak**

Protokollen fra møte 19.februar 2019 godkjennes.

Til å signere protokollen sammen med møteleder 19.februar 2019, velges:

1. Tor Steinar Lien
2. Tone Skjørsæther

### **Kontrollutvalgets behandling**

Leder orienterte. Det fremkom ingen merknader til protokollen.

Kontrollutvalget fattet enstemmig vedtak i samsvar med sekretærens innstilling. (5 voterende)

<b>PS 09/19</b>	<b>REFERAT OG ORIENTERINGER</b>
-----------------	---------------------------------

### **Kontrollutvalgets vedtak**

Referat- og orienteringssakene tas til orientering.

### **Kontrollutvalgets behandling**

#### **Referatsaker:**

- RS 11/19      **PS 5/19 Sak om valg av sekretariatsordning for kontrollutvalget for nye Molde kommune**  
Protokoll fra Nettet kommunestyre 21.02.2019 (vedlagt)
- RS 12/19      **PS 8/19 Finansreglement for Nettet kommune**  
Protokoll fra Nettet kommunestyre 21.02.2019 (vedlagt)
- RS 13/19      **PS 10/19 Overordnet ROS - risiko og sårbarhetsanalyse - Nettet kommune**  
Protokoll fra Nettet kommunestyre 21.02.2019 (vedlagt)
- RS 14/19      **PS 11/19 NOS ombygging demens - Overflytting av prosjektmidler til 2019, og uforutsette skjulte utfordringer i konstruksjonen**  
Protokoll fra Nettet kommunestyre 21.02.2019 (vedlagt)
- RS 15/19      **PS 16/19 Forslag til endring i "Reglement for folkevalgte organer og Delegeringsreglement" - Kap. 4 Administrativ myndighet**  
Protokoll fra Nettet kommunestyre 21.02.2019 (vedlagt)
- RS 16/19      **PS 19/19 Kontrollutvalget for Nettet - årsmelding 2018**  
Protokoll fra Nettet kommunestyre 21.03.2019 (vedlagt)
- RS 17/19      **PS 20/19 Sammenslåing av Møre og Romsdal Revisjon IKS og Kommunerevisjonsdistrikt nr. 3 i Møre og Romsdal IKS (Komrev3)**  
Protokoll fra Nettet kommunestyre 21.03.2019 (vedlagt)

- RS 18/19 **PS 26/19 Prosjekt 600286 - Asfaltering kommunale veger 2017 - Sluttrapport**  
Protokoll fra Nesset kommunestyre 21.03.2019 (vedlagt)
- RS 19/19 **PS 27/19 Prosjekt 600322 - Vakt- og mannskapsbil, brann - Sluttrapport**  
Protokoll fra Nesset kommunestyre 21.03.2019 (vedlagt)
- RS 20/19 **PS 28/19 Prosjekt 600362 - Eresfjord barnehage, tilbygg - Endring av vedtak**  
Protokoll fra Nesset kommunestyre 21.03.2019 (vedlagt)
- RS 21/19 **PS 29/19 Eresfjord brannstasjon - Byggestart og behov for økt bevilgning**  
Protokoll fra Nesset kommunestyre 21.03.2019 (vedlagt)
- RS 22/19 **PS 30/19 Nybygg helsehus og omsorgsboliger funksjonshemmede - Saken ettersendes**  
Protokoll fra Nesset kommunestyre 21.03.2019 (vedlagt)
- RS 23/19 **Protokoll fra møte i Fellesnemnda Nye Molde kommune 22.02.2019** (vedlagt)
- RS 24/19 **Protokoll fra møte i Fellesnemnda Nye Molde kommune 20.03.2019** (vedlagt)
- RS 25/19 **Årsrapport 2018 – Skatteoppkreveren i Nesset kommune** (vedlagt)
- RS 26/19 **Kontrollrapport 2018 – Skatteoppkreverfunksjonen i Nesset kommune** (vedlagt)
- RS 27/19 **Årsmelding for Kontrollutvalgssekretariatet for Romsdal 2018** (vedlagt)
- RS 28/19 **Protokoll fra styremøte i Kontrollutvalgssekretariatet for Romsdal 27.02.2019**  
(vedlagt)
- RS 29/19 **Innkalling til møte i representantskapet i Møre og Romsdal Revisjon IKS 29.04.2019** (vedlagt)

#### **Orienteringssaker:**

- OS 01/19 **RS 6/19 Nye lokaler til aktivitetstjenesten – Sluttrapport**  
Protokoll fra Nesset kommunestyre 21.02.2019 (vedlagt)
- OS 02/19 **RS 7/19 Overføringsledning til Raudsand – Sluttrapport**  
Protokoll fra Nesset kommunestyre 21.02.2019 (vedlagt)
- OS 03/19 **RS 8/19 Strandpromenade i Eidsvåg – Sluttrapport**  
Protokoll fra Nesset kommunestyre 21.02.2019 (vedlagt)
- OS 04/19 **RS 9/19 Eresfjord skole - rehabilitering garderobe og fasade – Sluttrapport**  
Protokoll fra Nesset kommunestyre 21.02.2019 (vedlagt)
- OS 05/19 **RS 10/19 Kjøp av eiendom 2016 – Sluttrapport**  
Protokoll fra Nesset kommunestyre 21.02.2019 (vedlagt)
- OS 06/19 **RS 14/19 Kontrollutvalget i Nesset - protokoll fra møtet 15.10.18**  
Protokoll fra Nesset kommunestyre 21.02.2019 (vedlagt)
- OS 07/19 **RS 15/19 Kontrollutvalget i Nesset - protokoll fra møtet 03.12.2018**  
Protokoll fra Nesset kommunestyre 21.02.2019 (vedlagt)

Sekretæren og orienterte til den enkelte sak.

Kontrollutvalget fattet enstemmig vedtak i samsvar med sekretærens innstilling. (5 voterende)

<b>PS 10/19</b>	<b>PRESENTASJON FRA ÅRSOPPGJØRSREVISJON FOR 2018 NESSET KOMMUNE</b>
-----------------	---

### **Kontrollutvalgets vedtak**

Kontrollutvalget tar revisjonens rapport fra årsoppgjøret 2018 til orientering.

Kontrollutvalget ber revisjonen melde tilbake til kontrollutvalget om anbefalingene blir fulgt opp av administrasjonen.

### **Kontrollutvalgets behandling**

Presentasjonen var ettersendt til utvalget den 24.04.2019. Oppdragsansvarlig revisor viste presentasjonen i powerpoint. Revisjonen avgir «normal» revisjonsberetning for 2018 uten presiseringer eller forbehold. Revisjonen har ikke avdekket vesentlige feil gjennom revisjonen for 2018. Likevel er det noen forbedringspunkter som reflekteres gjennom anbefalingene fra revisjonen. Oppfølgingspunkter gjelder i stor grad avdekkede forbedringspunkter som revisjonen vil følge opp i revisjonen av 2019. Det vil ikke bli sendt nummert brev basert på revisjonen for 2018.

Kontrollutvalget fattet enstemmig vedtak i samsvar med sekretærens innstilling. (5 voterende)

<b>PS 11/19</b>	<b>NESSET KOMMUNE – ÅRSREGNSKAP FOR 2018</b>
-----------------	--

### **Kontrollutvalgets uttalelse**

Kontrollutvalget har i møte 29.04.2019, sak PS 11/19 behandlet Nesset kommunes årsregnskap for 2018.

Grunnlaget for behandlingen har vært kommunens årsrapport for 2018 som innbefatter årsregnskap og rådmannens årsberetning. I tillegg har kontrollutvalget fått seg forelagt revisor sin beretning 13.04.2019. I tillegg har revisjonen og rådmann/økonomisjef supplert utvalget med muntlig informasjon om aktuelle problemstillinger i møtet.

Årsregnskapet inneholder de oppstillinger og noter som er Lov- og forskriftsbestemt. Årsregnskapet er avlagt innen fristen 15.02.2019 av rådmannen.

Neset kommunes driftsregnskap for 2018 viser kr 220 246 515 til fordeling til drift, og et regnskapsmessig mindreforbruk på kr 6 240 153. Netto driftsresultat viser kr 2 311 446 i mindreforbruk, som utgjør 0,75 % av driftsinntektene. Korrigert for avsetning og bruk av bundne fond utgjør netto driftsresultat 1,14 % av driftsinntektene. Netto driftsresultat bør ifølge Teknisk beregningsutvalg(TBU) minimum utgjøre 1,75 % av driftsinntektene. Dette burde da ha utgjort kr 5 411 590. Dette utgjør et negativt avvik på kr 3 100 145. Det er budsjettet med et netto driftsresultat på minus kr 6 295 000. Slik sett er det oppnådde resultatet vesentlig bedre enn forutsatt i budsjettet. Kommunen har de siste 3 år hatt et positivt netto driftsresultat på 1-1,3% av driftsinntektene, noe som ligger under anbefalt nivå for en sunn økonomiforvaltning.

Regnskapet viser at enhetene totalt har et mindreforbruk på kr 1 956 638. Noen driftsenheter har også i 2018 hatt utfordringer med å holde budsjettet. Det er særlig innenfor enhetene Teknisk, samfunn og utvikling, NAV og kultur som viser merforbruk.

Etter revisjonens mening er årsregnskapet avgitt i samsvar med lov og forskrifter og god kommunal regnskapsskikk.

Etter utvalgets gjennomgang av årsrapport og regnskap, samt revisors beretning, mener kontrollutvalget at årsregnskapet gir et forsvarlig uttrykk for resultatet av Neset kommunes virksomhet og for kommunen sin økonomiske stilling pr. 31.12.2018.

Kontrollutvalget anbefaler at kommunestyret godkjenner årsregnskapet for Neset kommune for 2018 slik det er avlagt.

### **Kontrollutvalgets behandling**

Sekretæren redegjorde for forslag til uttalelse. Revisor og økonomisjef besvarte spørsmål fra kontrollutvalget og viste til gjennomgang av rapport fra årsoppgjørrevisjonen i sak PS 10/19.

Kontrollutvalget fattet enstemmig vedtak i samsvar med sekretærens innstilling. (5 voterende)

<b>PS 12/19</b>	<b>VALG AV REVISJONSORDNING OG REVISOR FOR NYE MOLDE KOMMUNE FRA 01.01.2020</b>
-----------------	---

### **Kontrollutvalgets innstilling**

1. Fellesnemda for nye Molde kommune velger at nye Molde kommune fortsetter med revisjon i egenregi.
2. Fellesnemda for nye Molde kommune velger Møre og Romsdal Revisjon SA som revisor for nye Molde kommune, forutsatt at selskapet blir stiftet.
3. Kontrollutvalget inngår og godkjenner oppdragsavtaler med Møre og Romsdal Revisjon SA.

## **Kontrollutvalgets behandling**

Sekretæren orienterte og gikk igjennom forslag til vedtak. Det ble også vist til at sekretariatet i epost til rådmannen har anbefalt at kommunen utsetter politisk behandling av saken om opprettelse av selskapet slik at sakene om valg av revisjonsordning, valg av revisor og dannelse av selskapet kommer i en fornuftig rekkefølge. Rådmannen har før møtet i kommunestyret 21.03.2019 bekreftet at saken blir trukket fra saklisten av denne grunn. Sekretariatet har på sin side underrettet utvalget sin representant i kommunestyret, Tone Skjørsæther, om å påse at dette forslaget ble fremmet. Før møtet ble representanten fortalt at sekretariatet tok feil, at det ikke var grunn for å be kommunestyret om å utsette saken. Saken ville bli satt på sakskartet. Representanten fremmet av den grunn ikke utsetningsforslag. Saken ble realitetsbehandlet i møte 21.03.2019, men med feil vedtak. Saken ble realitetsbehandlet på nytt i kommunestyret 11.04.2019.

Kontrollutvalget reagerer på rådmannen sin opptreden i saken ved å påstå at sekretariatet tar feil, dernest ikke underrette sekretariatet om dette og til sist hevde at representanten Tone Skjørsæther ikke skal fremsette utsetningsforslag i møte 21.03.2019.

Kontrollutvalget vil be om en skriftlig forklaring på dette fra rådmannen.

Kontrollutvalget hadde ellers ingen bemerkninger til saken.

Kontrollutvalget fattet enstemmig vedtak i samsvar med sekretærens innstilling. (5 voterende)

<b>PS 13/19</b>	<b>OPPFØLGINGSLISTE</b>
-----------------	-------------------------

## **Kontrollutvalgets vedtak**

Ingen endringer i oppfølgingslisten

## **Kontrollutvalgets behandling**

Rådmannen var ikke til stede i møtet for å orientere om sakene på oppfølgingslisten. En vil be om en redegjørelse til neste møte.

Til neste møte ønsker en også en skriftlig eller muntlig orientering om status fra prosjektleder.

Kontrollutvalget fattet enstemmig vedtak i samsvar med framlegg framsatt i møte.  
(5 voterende)

<b>PS 14/19</b>	<b>EVENTUELT</b>
-----------------	------------------

## **Mottatt henvendelse fra Synnøve og Rolf Bugge 04.09.2018 – klage i byggesak**

I møte 15.10.2018 ville kontrollutvalget avvente videre behandling av henvendelsen og saken til kommunens videre saksgang var avklart.

I kontrollutvalgets møte 19.02.2019 ble det fra kontrollutvalget etterlyst videre saksgang fra kommunen. Rådmannen og ordfører opplyste at klagen ble avvist i Formannskapet og er videresendt til Fylkesmannen for videre behandling.



Fylkesmannen har svart kommunen 04.01.2019 at saken er mottatt til behandling, men at Fylkesmannen på grunn av stor arbeidsmengde ikke har behandlet saken.

Den 23.04.2019 mottar kontrollutvalget fra Nesset kommune, på forespørsel, Fylkesmannens vedtak i klagesak gnr 60 bnr 28 – byggesak, datert 11.03.2019. Det kontrollutvalget merker seg i fylkesmannens merknader er at tiltaket(bygget) er oppført i et LNF-område. Tiltaket vil være i strid med kommuneplanens arealdel av 29.03.2012. Tiltaket vil kreve dispensasjon. Det er også påpekt at et slikt tiltak vil kreve et reguleringsplanvedtak. Det er ikke vedtatt noen reguleringsplan for området. Det vil da være i strid med kommuneplanbestemmelsene å gi tillatelse til det omsøkte tiltaket. Eventuelt må det søkes om dispensasjon fra plankravet.

Fylkesmannen vedtar med hjemmel i plan- og bygningsloven § 1-9 å avslå det omsøkte tiltaket.

Kontrollutvalget behandlet i møte 10.09.2018 sak PS 19/18 en forvaltningsrevisjonsrapport på Helhetlig planlegging, oppfølging og rapportering i Nesset kommune. Ett av funnene var at Nesset kommune har utarbeidet og vedtatt Kommunal planstrategi for 2012-2015.

Kommunen har ikke utarbeidet planstrategi for perioden 2016-2019. Kommunen har i 2017 utarbeidet et utkast for perioden 2018-2020. Reguleringsplanene kommer som en følge av kommuneplanen og er en beskrevet bruk av et mindre geografisk område i kommuneplanens arealdel.

Kontrollutvalget vil ha oppfølging av denne rapporten i møte 03.06.2019.

### **Kontrollutvalgets behandling**

På bakgrunn av de funn og vedtak Fylkesmannen har gjort samt kontrollutvalgets forvaltningsrevisjonsrapport, ønsker kontrollutvalget å stille rådmannen følgende spørsmål:

1. Hvorfor ble tiltaket innvilget når det ikke er vedtatt en reguleringsplan for dette området?
2. Er det søkt om eller gitt dispensasjon fra plankravet i dette tilfellet?
3. Er det gitt dispensasjon for tiltaket fra LNF-området?
4. Hvilken praksis og rutine har kommunen når det gjelder å kontrollere omsøkte tiltak mot planverket før en byggetillatelse gis?
5. Hvilken praksis og rutine har kommunen for å underrette tiltakshavere om de krav som stilles og for å veilede om å søke dispensasjoner?

Synnøve og Rolf Bugge underrettes om kontrollutvalgets behandling av saken som svar på sin henvendelse til utvalget.

Kontrollutvalget fattet enstemmig vedtak i samsvar med framlegg framsatt i møte.  
(5 voterende)

### **Virksomhetsbesøk før møtet 03.06.2019**

I kontrollutvalgets tiltaksplan er det satt av tid til besøk i en kommunal virksomhet. Alternativt kan en enhetsleder inviteres til å gi informasjon om sin enhet. Det er satt av tid i møte nr. 2/2019 den 29.04.2019 til dette. Utvalgets medlemmer kan i møtet 19.02.2019 komme med forslag til hvilken kommunal virksomhet det kan være aktuelt å besøke eller få informasjon om.

### **Kontrollutvalgets behandling 19.02.2019**

Kontrollutvalget ønsker å besøke NAV i forkant av neste møte i kontrollutvalget 29.04.2019. En ønsker å starte besøket kl. 1200.

Kontrollutvalget sendte rådmannen en forespørsel den 03.04.2019 en forespørsel om dette. Det er ikke mottatt svar.

### **Kontrollutvalgets behandling 29.04.2019**

Kontrollutvalget gjør en ny henvendelse der en ber om en tilbakemelding på om det er mulig med et virksomhetsbesøk på NAV i forkant av kontrollutvalgets møte 03.06.2019. Da ønsker en at besøket starter kl. 0900.

Kontrollutvalget fattet enstemmig vedtak i samsvar med framlegg framsatt i møte.  
(5 voterende)

Jostein Øverås  
leder

Wenche Angvik

Vigdis Fjoseid  
nestleder

Tor Steinar Lien

Tone Skjørsæther

Sveinung Talberg  
sekretær



**NESSET KOMMUNE**  
**Kontrollutvalget**

Saksmappe: 2019-1543/03  
Arkiv: 033  
Saksbehandler: Sveinung Talberg  
Dato: 27.05.2019

**Saksframlegg**

<b>Utvalgssaksnr</b>	<b>Utvalg</b>	<b>Møtedato</b>
PS 16/19	Kontrollutvalget	03.06.2019

**REFERAT OG ORIENTERINGER**

**Sekretariatets innstilling**

Referat- og orienteringssakene tas til orientering.

**Saksopplysninger**

**Referatsaker:**

- RS 30/19     **PS 37/19 Godkjenning planprogram - Hovedplan vann og avløp 2020 - 20208, kommunedelplan**  
Protokoll fra Nesset kommunestyre 11.04.2019 (vedlagt)
- RS 31/19     **PS 47/19 Årsrapport 2018 Nesset kommune, inkl. årsberetning og årsregnskap**  
Protokoll fra Nesset kommunestyre 23.05.2019 (vedlagt)
- RS 32/19     **Innkalling til møte i Fellesnemnda for nye Molde kommune 29.05.2019**  
Innkalling (vedlagt)

**Orienteringssaker:**

- OS 09/19     **RS 23/19 RIR - årsmelding og regnskap 2018**  
Protokoll fra Nesset kommunestyre 23.05.2019 (vedlagt)
- OS 10/19     **RS 26/19 Møteprotokoll 20.03.2019 - Fellesnemnda i nye Molde kommune**  
Protokoll fra Nesset kommunestyre 23.05.2019 (vedlagt)
- OS 11/19     **RS 27/19 Kontrollutvalget i Nesset - protokoll fra møtet 29.04.2019**  
Protokoll fra Nesset kommunestyre 23.05.2019 (vedlagt)

Sveinung Talberg  
Rådgiver

6. Nesset kommune godkjenner at pensjonsforpliktelser på tidligere ansatte i Møre og Romsdal Revisjon IKS blir fordelt på eierkommunene.

**RS 30/19**

## **PS 37/19 Godkjenning planprogram - Hovedplan vann og avløp 2020 - 2028, kommunedelplan**

### **Behandling i Nesset formannskap - 11.04.2019**

Avdelingsleder Vegard Øverås Lied orienterte.

Rådmannen endret sin innstilling og kom med følgende tillegg:

*Nesset kommunestyre vedtok 24.05.2018 «å gjennomføre tvungen påkobling til kommunalt vann – og avløpsledning iht. Plan og bygningsloven §27-1 og 2, der dette kan gjøres uten uforholdsmessig stor kostnad.» I plan og bygningsloven §27-1 og 2 skilles det ikke mellom bolig og fritidsbolig, ordet bygning brukes. Nesset kommunestyre sitt vedtak fra 24.05.2018 må derfor forstås å gjelde både bolig og fritidsbolig.*

Ordføreren fremmet følgende tillegg til rådmannens innstilling:

*Nesset kommunestyre ber om at driften av vanningsanleggene i Eresfjord og Eikesdal blir videreført i nye Molde kommune som i dag.*

Rådmannens innstilling med tillegg og tilleggsforslaget fra ordfører ble enstemmig vedtatt tilrådd.

### **Forslag til vedtak i Nesset formannskap - 11.04.2019**

Med hjemmel i PBL § 11-13 godkjennes planprogram for hovedplan vann og avløp 2020-2028.

*Nesset kommunestyre vedtok 24.05.2018 «å gjennomføre tvungen påkobling til kommunalt vann – og avløpsledning iht. Plan og bygningsloven §27-1 og 2, der dette kan gjøres uten uforholdsmessig stor kostnad.» I plan og bygningsloven §27-1 og 2 skilles det ikke mellom bolig og fritidsbolig, ordet bygning brukes. Nesset kommunestyre sitt vedtak fra 24.05.2018 må derfor forstås å gjelde både bolig og fritidsbolig.*

*Nesset kommunestyre ber om at driften av vanningsanleggene i Eresfjord og Eikesdal blir videreført i nye Molde kommune som i dag.*

### **Behandling i Nesset kommunestyre - 11.04.2019**

Formannskapetets forslag til vedtak ble enstemmig vedtatt.

### **Vedtak i Nesset kommunestyre - 11.04.2019**

Med hjemmel i PBL § 11-13 godkjennes planprogram for hovedplan vann og avløp 2020-2028.

*Nesset kommunestyre vedtok 24.05.2018 «å gjennomføre tvungen påkobling til kommunalt vann – og avløpsledning iht. Plan og bygningsloven §27-1 og 2, der dette kan gjøres uten uforholdsmessig stor kostnad.»*

I plan og bygningsloven §27-1 og 2 skilles det ikke mellom bolig og fritidsbolig, ordet *bygning* brukes. Nettet kommunestyre sitt vedtak fra 24.05.2018 må derfor forstås å gjelde både bolig og fritidsbolig.

Nettet kommunestyre ber om at driften av vanningsanleggene i Eresfjord og Eikesdal blir videreført i nye Molde kommune som i dag.

## **PS 38/19 Forskrift om vann - og avløpsgebyr for nye Molde kommune**

### **Behandling i Nettet formannskap - 11.04.2019**

Vegard Øverås Lied orienterte.

Rådmannens innstilling ble enstemmig vedtatt tilrådd.

### **Forslag til vedtak i Nettet formannskap - 11.04.2019**

Forslag til forskrift om vann- og avløpsgebyr for nye Molde kommune legges ut til offentlig ettersyn i 6 uker.

### **Behandling i Nettet kommunestyre - 11.04.2019**

Formannskapetets forslag til vedtak ble enstemmig vedtatt.

### **Vedtak i Nettet kommunestyre - 11.04.2019**

Forslag til forskrift om vann- og avløpsgebyr for nye Molde kommune legges ut til offentlig ettersyn i 6 uker.

## **PS 39/19 Aurarevisjonen - merknader til NVE`s innstilling**

### **Behandling i Nettet formannskap - 11.04.2019**

Ordføreren fremmet følgende nytt punkt 10 til rådmannens innstilling:

Nettet kommune vil søke juridisk bistand hos LVK. Under den planlagte befaringen med OED den 11. og 12. juni må det gis anledning til å fremme ytterligere krav og merknader. Nettet kommune vil søke å samordne sine krav med Lesja og Sunndal kommuner.

Rådmannens innstilling ble enstemmig vedtatt tilrådd.

Ordførerens punkt 10 ble enstemmig vedtatt tilrådd.

### **Forslag til vedtak i Nettet formannskap - 11.04.2019**

Nettet kommunestyre har følgende merknader til NVE`s innstilling som gjelder revisjon av vilkåra for kraftproduksjon i Aura- vassdraget:

## **PS 41/19 Godkjenning av protokoll**

**Behandling i Nettet kommunestyre - 23.05.2019**

Protokollen fra kommunestyremøte 11.04.2019 ble godkjent og signert.

**Vedtak i Nettet kommunestyre - 23.05.2019**

Protokollen fra kommunestyremøte 11.04.2019 ble godkjent og signert.

## **PS 42/19 Spørsmål til ordføreren**

**Behandling i Nettet kommunestyre - 23.05.2019**

Dey var ingen spørsmål i dette møtet.

## **PS 43/19 Referatsaker**

**OS 09/19**

*RS 23/19 RIR - årsmelding og regnskap 2018 Romsdalshalvøya interkommunale renovasjonsselskap IKS*

*RS 24/19 Årsmelding og Årsregnskap Stiftelsen Romsdalsmuseet Romsdalsmuseet v/David Berg Tuddenham*

*RS 25/19 Årsrapport 2018 Rådet for eldre og funksjonshemma*

**OS 10/19**

*RS 26/19 Møteprotokoll 20.03.2019 - Fellesnemnda i nye Molde kommune Fellesnemnda i Nye Molde kommune*

**OS 11/19**

*RS 27/19 Kontrollutvalget i Nettet - protokoll fra møtet 29.04.2019 Kontrollutvalgssekretariatet*

**Behandling i Nettet kommunestyre - 23.05.2019**

Referatsakene ble tatt til orientering.

**Vedtak i Nettet kommunestyre - 23.05.2019**

Referatsakene ble tatt til orientering.

## **PS 44/19 Sluttbehandling - Reguleringsplan Bergmesteren Raudsand**

**Behandling i Nettet formannskap - 14.05.2019**

Anders Torvik fremmet følgende forslag:

Nettet kommunestyre godkjenner ikke forslag til reguleringsplan for behandling/lagring av uorganisk, farlig avfall med reguleringsbestemmelser for Bergmesteren Raudsand, og trekker forslaget utlagt til offentlig ettersyn, etter vedtak av Nettet kommunestyre i møte den 22.03.2018, sak 14/18.

#### **Forslag til vedtak i Nasset formannskap - 14.05.2019**

Nasset kommune vedtar i samsvar med plan- og bygningsloven § 11-1 temaplanen *Kulturminneplan for Nasset 2019-2022* med handlingsplan.

#### **Behandling i Nasset kommunestyre - 23.05.2019**

Turid Leirvoll Øverås orienterte.

Formannskapets forslag til vedtak ble enstemmig vedtatt.

#### **Vedtak i Nasset kommunestyre - 23.05.2019**

Nasset kommune vedtar i samsvar med plan- og bygningsloven § 11-1 temaplanen *Kulturminneplan for Nasset 2019-2022* med handlingsplan.

### **PS 46/19 Årsmelding og regnskap 2018 - Mardølafondet**

#### **Behandling i Nasset formannskap - 14.05.2019**

Forslag til vedtak fra Mardølafondet ble enstemmig vedtatt tilrådd.

#### **Forslag til vedtak i Nasset formannskap - 14.05.2019**

Årsmelding og regnskap 2018 godkjennes.

#### **Behandling i Nasset kommunestyre - 23.05.2019**

Formannskapets forslag til vedtak ble enstemmig vedtatt.

#### **Vedtak i Nasset kommunestyre - 23.05.2019**

Årsmelding og regnskap 2018 godkjennes.

**RS 31/19**

### **PS 47/19 Årsrapport 2018 Nasset kommune, inkl. årsberetning og årsregnskap**

#### **Behandling i Nasset formannskap - 14.05.2019**

Solfrid Svensli orienterte.

Rådmannens innstilling ble enstemmig vedtatt tilrådd.

### **Forslag til vedtak i Nesset formannskap - 14.05.2019**

1. Nesset kommunes årsrapport for 2018, inklusive årsberetning og årsregnskap, godkjennes.
2. Driftsregnskapet for 2018 ble avsluttet med et mindreforbruk på kr 6 240 153. Mindreforbruket for 2018 avsettes til disposisjonsfond.

### **Behandling i Nesset kommunestyre - 23.05.2019**

Solfrid Svensli orienterte.

Formannskapets forslag til vedtak ble enstemmig vedtatt.

### **Vedtak i Nesset kommunestyre - 23.05.2019**

1. Nesset kommunes årsrapport for 2018, inklusive årsberetning og årsregnskap, godkjennes.
2. Driftsregnskapet for 2018 ble avsluttet med et mindreforbruk på kr 6 240 153. Mindreforbruket for 2018 avsettes til disposisjonsfond.

## **PS 48/19 Eidsvåg Fjordhotell - Søknad om skjenkebevilling**

### **Behandling i Utvalg for helse og omsorg - 22.05.2019**

Rådmannen orienterte om at opprinnelig styrer i saksframlegget har flyttet.

Rådmannen foreslår følgende endring:

Per Olav Eidsæter går inn som ny styrer.

Rådmannens endringsforslag ble vedtatt med følgende tillegg:

Bilde av avgrenset område for uteservering tas inn i vedtaket. Ved bruk av skjenkeareal ute må tydelig avgrensning settes opp.

### **Forslag til vedtak i Utvalg for helse og omsorg - 22.05.2019**

Skjenkebevilling for alkoholholdig drikk for perioden 01.06.19 – 30.6.2020 godkjennes for Eidsvåg Fjordhotell med følgende vilkår:

<b>Bevillingshaver:</b>	Eidsvåg Fjordhotell
<b>Org. Nr.</b>	822 357 172
<b>Serveringsbevilling</b>	Innehar godkjent serveringsbevilling
<b>Bevillingssted:</b>	Baksidevegen 116
<b>Åpen gruppe:</b>	1-3 Gjelder arealer inne. 1-2 Gjelder arealer ute.
<b>Skjenketid og alkoholgruppe inne:</b>	<b>Søndag-torsdag</b> Gr. 1-2: kl. 08.00–01.00





## Møteinnkalling

Utvalg: Fellesnemnda Nye Molde kommune  
Møtested: Formannskapssalen, Molde rådhus  
Dato: 29.05.2019  
Tid: 12:00

Forfall meldes til utvalgssekretær Marianne Lianes, tlf. 71 11 11 06 eller epost: [marianne.lianes@molde.kommune.no](mailto:marianne.lianes@molde.kommune.no), som sørger for innkalling av varamedlemmer.

Innkalling er sendt til medlemmer og varamedlemmer.

***Etter at ordinære saker er behandlet av fellesnemnda fortsetter møtet for presentasjon av kommuneproposisjonen 2020.***

Torgeir Dahl  
leder

## Saksliste

<b>Saksnr</b>	<b>Innhold</b>
PS 10/19	Orientering fra prosjektrådmann
PS 11/19	Status for investeringsprosjekter 2019 for Midsund, Molde og Nesset
PS 12/19	Harmonisering av betalingssatser, vedtekter og reglement frem mot nye Molde kommune
PS 13/19	Taksering av eiendomsskatt nye Molde kommune
PS 14/19	Samarbeidsavtale om kulturskoletilbud mellom Molde kommune og Gjemnes kommune



Arkiv:  
Saksmappe:  
Saksbehandler: Britt Rakvåg Roald  
Dato:

## Saksframlegg

### Orientering fra prosjektrådmann

Utvalgssaksnr	Utvalg	Møtedato
10/19	Fellesnemnda Nye Molde kommune	29.05.2019

### Prosjektrådmannens forslag til vedtak

Fellesnemnda for nye Molde kommune tar orienteringene til orientering.

### Saksopplysninger

I dette møtet vil prosjektrådmann orientere om følgende saker:

#### 1. Forventningsbrev fra Fylkesmannen i Møre og Romsdal

Fylkesmannen i Møre og Romsdal har sendt et forventningsbrev til kommunene. Målet med forventningsbrevet er å informere om sentrale forventninger og oppdrag fra nasjonale myndigheter.

I sin oppsummering i forventningsbrevet skriver Fylkesmannen:

*«Omstillings- og endringsprosessane i samfunnet går både raskare og er meir omfattande enn tidlegare. Samordning og samarbeid mellom fleire nivå, sektorar og fagområde vil vere ein viktig føresetnad for å løyse dei utfordringane kommunane står overfor.*

*Fylkesmannen er statens representant i fylket og har m.a. ansvar for å følge opp vedtak, mål og retningslinjer frå Stortinget og regjeringa. I den kommunale planlegginga skal vi sjå til at kommunane tar omsyn til viktige regionale og nasjonale interesser som gjeld arealforvaltning, landbruk, klima og miljø, oppvekst, helse og samfunnstryggleik. Viktige nasjonale styringssignal blir her formidla til kommunane gjennom dialog og samarbeid på ei rekke ulike arenaer.*

*Det er ei utfordring i fylket å oppnå ei balansert utvikling i både byane og distrikta, difor må samfunnsutviklinga og arealbruken bli meir berekraftig og verdiskapinga auke. I dette bildet må ein ta omsyn til klimaendringane, og som følge av det ei bevisst satsing på klimatilpassingar.*

*Arbeidet med å styrke barn og unge sine oppvekstvilkår er særskilt viktig, og det må leggast til rette for tverretatleg og tverrfagleg samarbeid og auka kompetanse for utsette barn og unge. Mange av kommunane i fylket slit med tilstrekkeleg kapasitet og kompetanse på fleire fagområde. Ut i frå utfordringsbildet er det viktig at kommunane ser på sine sterke og svake*

*sider, og tar reelle diskusjonar om behovet for strukturendringar – og der det ligg til rette for det – kommunesamanslåingar.*

*I utfordringsbildet er det også viktig å legge til rette for gode arenaer for samfunnstryggleik i fylket gjennom god informasjonsutveksling og ei felles plan- og kunnskapsgrunnlag omkring risiko- og sårbarheitsutfordringane i fylket.*

***FN sine berekraftmål*** *ei felles erklæring for å utrydde fattigdom, motverke ulikskap og motverke klimaendringane innan år 2030. Erklæringa inneheld 17 mål for å oppnå ei berekraftig framtid. Berekraftmåla blir i aukande grad brukt som rammeverk for både kommunale og regionale planar. Berekraftomgrepet blir ofte sortert etter tre dimensjonar; miljø og klima, samfunn og økonomi.»*

Brevet legges frem for fellesnemnda til orientering og ligger vedlagt saken.

## **2. Pensjonskasse nye Molde kommune**

Alle tre kommunestyrene har nå gjort vedtak om at nye Molde kommune skal ha Molde kommunale pensjonskasse (MKP) som hovedleverandør innen pensjon. MKP er varslet om vedtakene og setter i gang prosess for å effektivere dette.

Arne Sverre Dahl  
Prosjektrådmann

Vedlegg:

Forventningsbrev fra Fylkesmannen i Møre og Romsdal

Vedlegg til forventningsbrev fra Fylkesmannen i Møre og Romsdal



Molde kommune  
Rådhusplassen 1  
6413 MOLDE

Saksbehandlar, innvalstelefon

Vigdis Rotlid Vestad, 71 25 84 47

## Forventningsbrev 2019 til kommunane i Møre og Romsdal

På Nyttårskonferansen i januar informerte eg om viktige styringssignal og oppdrag frå nasjonale myndigheiter i 2019. I samband med denne informasjonen sa eg at vi ville sende ut eit forventningsbrev til kommunane for inneverande år, sjå vedlegg.

**Målet med forventningsbrevet er å informere om sentrale forventningar og oppdrag frå nasjonale myndigheiter. Vi ønsker med dette å bidra til at Fylkesmannen og kommunane er best mogleg samordna omkring nasjonale føringar og oppdrag.**

Forventningsbrevet erstattar ikkje statens fortløpande styringskommunikasjon med kommunane, men er eit bidrag til å ha fortløpande strategisk oversikt over forventningane frå Fylkesmannen og nasjonale myndigheiter. Fylkesmannen er statens representant i fylket og har m.a. ansvar for å følge opp vedtak, mål og retningslinjer frå Stortinget og regjeringa.

Det er etablert fleire møtearenaer for dialog mellom den regionale statsforvaltninga og kommunane. Fylkesmannen møter kommunane gjennom året på slike arenaer, både på politisk og administrativt nivå – og på faglege/tverrfaglege arenaer. Det er viktig for Fylkesmannen å følge opp tett samarbeid og dialog med kommunane.

Fylkesmannen har ei sentral rolle som samordningsorgan for staten på regionalt nivå, er sektormyndigheit på vegne av fleire departement, og utøver forvaltningsoppgåver for fagdepartementa. Fylkesmannen er rettstryggleiksinstant for innbyggjarane, og er tildelt ei særleg rolle som samordningsmyndigheit overfor kommunane. Det er ut i frå Fylkesmannen si rolle som samordningsmyndigheit at eg har eit særleg ansvar med å formidle nasjonale forventningar til kommunane.

Forventningsbrevet er ikkje uttømmende. Vi viser også til meir informasjon på våre [heimesider](#).

Med helsing

Rigmor Brøste  
kst. Fylkesmann

*Dokumentet er elektronisk godkjent*

Vedlegg:

1 Forventningsbrev 2019



## Mottakere:

Midsund kommune	Kommunehuset, Utsidevegen 131	6475	MIDSUND
Stranda kommune	Øyna 13	6200	STRANDA
Aure kommune	Postboks 33	6689	AURE
Hareid kommune	Rådhusplassen 5	6060	HAREID
Molde kommune	Rådhusplassen 1	6413	MOLDE
Norddal kommune	Postboks 144	6211	VALLDAL
Skodje kommune	Rådhuset, Niusvegen 1	6260	SKODJE
Surnadal kommune	Bårdshaugvegen 1	6650	SURNADAL
Sykkylven kommune	Rådhuset, Kyrkjevegen 62	6230	SYKKYLVEN
Ulstein kommune	Pb. 143	6067	ULSTEINVIK
Vestnes kommune	Rådhuset	6390	VESTNES
Herøy kommune	Postboks 274	6099	FOSNAVÅG
Sandøy kommune	Steinshamnvegen 112	6487	HARØY
Stordal kommune	Kommunehuset	6250	STORDAL
Tingvoll kommune	Midtvågvegen 2	6630	TINGVOLL
Ørskog kommune	Rådhuset	6240	ØRSKOG
Ørsta kommune	Dalevegen 6	6153	ØRSTA
Fræna kommune	Tingplassen 1	6440	ELNESVÅGEN
Nesset kommune	Kråkholmvegen 2	6460	EIDSVÅG I ROMSDAL
Sula kommune	Postboks 280	6039	LANGEVÅG
Sunndal kommune	Postboks 94	6601	SUNNDALSØRA
Aukra kommune	Kommunehuset Nyjordvegen 12	6480	AUKRA
Haram kommune	Storgata 19	6270	BRATTVÅG
Rauma kommune	Vollan 8 A	6300	ÅNDALSNES
Vanylven kommune	Rådhuset	6143	FISKÅBYGD
Ålesund kommune	Postboks 1521	6025	ÅLESUND
Averøy kommune	Postboks 152, Bruhagen	6538	AVERØY
Eide kommune	Rådhuset	6490	EIDE
Gjemnes kommune	Rådhuset, Nordmørsvegen 24	6631	BATNFJORDSØRA
Kristiansund kommune	Postboks 178	6501	KRISTIANSUND N
Sande kommune	Rådhuset	6084	LARSNES
Smøla kommune	Postboks 34	6571	SMØLA
Giske kommune	Rådhuset, Valderhaug 4	6050	VALDERØY
Halsa kommune	Rådhuset, Glåmsmyrvegen 23	6683	VÅGLAND
Volda kommune	Stormyra 2	6100	VOLDA



# FORVENTNINGSBREV 2019

## til kommunane i Møre og Romsdal

### Innhald

1	Utfordringsbildet .....	2
2	Overordna prioriteringar .....	4
2.1	Overordna samfunnsutvikling .....	4
2.2	Klima .....	4
2.3	Berekraftige kommunar .....	4
2.4	Tverrfagleg og tverrsektorielt samarbeid om barn og unge .....	4
2.5	Folkevaldopplæring – god dialog om utfordringsbilde .....	4
2.6	Samfunnstryggleik – Innbyggjarane sin eigenberedskap .....	5
2.7	Møre og Romsdal 2025 .....	5
3	Konkrete oppdrag .....	5
3.1	Oppvekst og utdanning .....	5
3.2	Rettstryggleik og beredskap .....	6
3.3	Klima og miljø .....	7
3.4	Kommuneøkonomi og skjønnsmiddel .....	8
3.5	Plansamordning og kommunal planlegging .....	8
3.6	Landbruk .....	9
3.7	Helse og omsorg .....	10
3.8	Barn og unge .....	11
4	Oppsummering .....	12



## 1 Utfordringsbildet

*Omstillings- og endringsprosessane i samfunnet går både raskare og er meir omfattande enn tidlegare. Dette gir store utfordringar på ulike samfunnsområde både internasjonalt, nasjonalt, regionalt og lokalt nivå.*

**Demografi.** I åra framover blir det nødvendig å bygge eit velferdssamfunn som kan bære ei aldrande befolkning. Talet på personar i arbeidsfør alder per person over 80 år vil bli redusert frå 15 i 2017 til 10 i 2030. Dei siste fem åra har den demografiske utviklinga gjort at det i snitt har kosta i underkant av 2,5 mrd. kroner ekstra i året å oppretthalde same standard og dekningsgrad i tenestetilbodet frå det eine året til det neste. Berekningar for 10 år fram i tid viser at det årleg vil koste rundt det dobbelte. Det er då for eksempel lagt til grunn at ein 90-åring er like pleietrengande om ti år som i dag. Endringane i demografi og befolkningsammansetning vil slå ulikt ut i kommune-Noreg.

**Levekår.** Trass gode levekår i Norge i dag, har kommunane likevel utfordringar i å gi alle gode oppvekst- og levekår. Folkehelsearbeidet er grunnmuren i ein kommune for å gi alle barn og unge ein god start i livet gjennom barnehage, læring, utdanning, fritidstilbod og meistring. Det er eit mål at kommunane skal legge til rette for gode leveår for innbyggjarane sine og å utjamne sosial ulikskap. Regjeringa legg i 2019 fram ei ny stortingsmelding om folkehelsepolitikken som del av det systematiske folkehelsearbeidet, samt ein ny opptrappingsplan for barn og unges psykiske helse.

**Sentralisering/urbanisering.** Til tross for ein aktiv distriktpolitikk har det i dei seinare åra vore ei sterk sentralisering i Norge. Livet i byane og på landsbygda er forskjellig, og mange unge ønsker ein urban livsstil. Dei større sentra/byane veks mest – og mange mindre kommunar får ei stadig eldre befolkning, dette gjeld også i Møre og Romsdal.

**Omstilling og endring.** Fleire kommunar og offentlege verksemder tenker nytt og arbeider godt med innovasjon. Samstundes peikar Meld. St. 29 (2016–2017) [Perspektivmeldinga 2017](#) på behov for ei meir effektivisering av offentleg sektor. Arbeidet med innovasjon og spreining av innovasjon må derfor prioriterast, og ein må arbeide systematisk for å få til den omstillingstakta som det offentlege treng framover.

**Reformer i offentleg sektor.** Regjeringa har gjennomført fleire reformer, blant anna kommune- og regionreforma. Frå 1.1. 2020 vil 119 kommunar bli slått saman til 47 nye kommunar. Kommunereforma har så langt gitt færre kommunar, men likevel vil om lag halvparten av kommunane ha færre enn 5 000 innbyggjarar, og fleire enn 120 kommunar vil ha færre enn 3 000 innbyggjarar. Mange av desse kommunane vil vere sårbare i møtet med dei utfordringane sektoren står framfor. I Møre og Romsdal har vi etter kommunereforma fått redusert talet på kommunar frå 36 til 26.

**Kapasitet og kompetanse.** Det er store forskjellar mellom kommunane når det gjeld kapasitet og kompetanse til å levere gode velferdstenester, og desse forskjellane vil stadig bli større. Rekruttering av arbeidskraft vil vere ei utfordring for mange kommunar. Andre kommunar vil få ei sterk befolkningsvekst og må kunne handtere store investeringskostnader og krav om rask utbygging av det kommunale tenestetilbodet.





### **Heilskapleg samfunnsutvikling, berekraftig utvikling og strategisk planlegging.**

Mangelen på kapasitet og kompetanse og oppdaterte planar er uheldig fordi samfunns- og arealplanlegging er nødvendig som grunnlag for nærings- og samfunnsutvikling.

Samfunnsplanlegginga blir meir heilskapleg og berekraftig når ein ser større areal og fleire innbyggjarar i samanheng. I vekstkommunar rundt byane vil tettstadsgrenser og pendlingssonar i aukande grad gå på tvers av kommunegrenser. Dette gjer det utfordrande å planlegge og gjennomføre tiltak for betre kommunikasjon, infrastruktur, næringsområde og tenestetilbod.

**Digitalisering.** Digital deltaking og kompetanse blant innbyggjarane er ein viktig føresetnad for å oppnå verdiskaping og vekst i samfunnet generelt. Norge er langt framme når det gjeld innbyggjarane sin tilgang til og bruk av IKT. Det økonomisk handlingsrommet vil presse fram meire effektive løysningar i kommunesektoren. Offentleg sektor må forenklast og effektiviserast, og arbeidet med innovasjon er viktig. Ny teknologi kan bidra til ein enklare kvardag for folk flest, næringsdrivande og offentleg tilsette, og er avgjerande for å sikre velferd i åra framover.

**Samfunnstryggleik og beredskap.** Dei to hendingane DSB meiner utgjør størst risiko blant befolkninga er pandemi og legemiddelmangel. Digitale angrep mot kritisk infrastruktur er ei anna type hending med svært alvorlege konsekvensar, eksempelvis angrep mot tele- og datanett og mot finanssektoren. Naturhendingar som jordskjelv, kvikkleireskred, fjellskred, flaum og storm er også analysert i Krisescenarier 2019. Den mest nærliggande utfordringa er auka nedbør og nedbørintensitet, og dermed auka fare for flaum og skred. Mange lokalsamfunn, også i Møre og Romsdal, har dei siste åra fått omfattande skader på grunn av styrtregn og plutseleg flaum i mindre vassdrag. I framtida må vi rekne med at flaum kjem oftare og med større styrke enn i dag. DSB tilrår at kommunane i større grad enn i dag tar omsyn til auka nedbør, og fare for flaum og skred i arealplanlegginga.

**Klimatilpassing, grønt skifte.** Dei globale klima- og miljøutfordringane krev omstilling til eit samfunn der vekst og utvikling skjer innan naturen si eiga tålegrense. Det må skje ein overgang til produkt og tenester som gir mindre negative konsekvensar for klima og miljø enn i dag. Samfunnet må igjennom eit grønt skifte. I sum er målet ein endra økonomisk dynamikk eller vekstkraft, ein "ny økonomi", som i seg sjølv er innretta på løysingar som gir låge klimagassutslepp, og reduserer behovet for etterfølgande avbøtande miljøtiltak.

**Økonomiske utfordringar.** Lågare vekst i bruken av oljeinntektene vil gi mindre økonomisk handlingsrom. Redusert inntektsvekst og auka utgifter som følge av aldring i befolkninga vil sette kommunesektoren sitt handlingsrom under press. Kommunane sine utgifter til velferdstenester aukar som følge av fleire tenestemottakarar, betre tilbod og nye krav frå innbyggjarane. Handlingsrommet i økonomien framover er forventa å bli klart mindre enn det som har vært tilfelle dei siste tiåra.

**Samordning, samhandling, samskaping.** For å løyse utfordringar knytt til ulike samfunnsområde vil det i sterkare grad enn tidlegare krevje samordning og samarbeid mellom fleire sektorar og på tvers av fagområde. Også i [Fylkesmannens strategiplan 2017-2020](#) er samordningsperspektivet vektlagt gjennom eigne tverrfagleg satsingsområde.



## 2 Overordna prioriteringar

*Fylkesmannen skal aktivt bidra til betre regional samordning og samarbeid om innsats og tiltak på ulike samfunnsområde, for å understøtte kommunane sitt arbeid. God måloppnåing på fleire av områda i Fylkesmannen sin oppgåveportefølje er avhengig av samordning og samarbeid mellom fleire sektorar.*

### 2.1 Overordna samfunnsutvikling

Samfunnsutviklinga og arealbruken må bli meir berekraftig, samtidig som verdiskapinga skal auke. Det er ei utfordring å oppnå ei balansert utvikling med attraktive og velfungerande byar og distrikt. Det er viktig å ivareta heilskap og effektivitet i samfunnsplanlegginga gjennom å sjå fleire sektorar i samanheng. Fylkesmannen si samordningsrolle er sentral og skal i 2019 bidra til å identifisere tiltak for meir effektive planprosessar og betre plankvalitet.

### 2.2 Klima

Klimaendringane truar vårt eksistensgrunnlag og er ei av de største utfordringane vi står overfor.

Arbeidet for å bidra til reduserte klimagassutslepp i fylket, skal prioriterast. Arealplanlegging er eit av dei viktigaste verkemidla for å redusere klimagassutslepp frå transportsektoren. Planlegginga skal også bidra til at samfunnet blir forbetra på, og blir tilpassa eit klima i endring.

### 2.3 Berekraftige kommunar

Å oppfylle nasjonale krav og forventningar er avhengig av at kommunar har tilstrekkeleg kapasitet og kompetanse. Mange av fylket sine kommunar har små organisasjonar og store utfordringar med å ha tilstrekkeleg kapasitet og kompetanse til å dekke opp alle fagområda. Større kommunar og ein meir einsarta og framtidretta kommunestruktur er ein føresetnad for sterke velferdskommunar som kan gi gode og likeverdige tenester og drive aktiv og heilskapleg samfunnsutvikling no og i framtida. Stortinget har slått fast at det også vidare framover er behov for endringar i kommunestrukturen.

### 2.4 Tverrfagleg og tverrsektorielt samarbeid om barn og unge

Fylkesmannen skal vere pådrivar for tverretatleg og tverrfagleg samarbeid for utsette barn og unge og deira familiar. Fylkesmannen si samordningsrolle er sentral i dette arbeidet. Fylkesmannen skal aktivt bidra til betre regional samordning og samarbeid om innsatsar og tiltak som er retta mot denne målgruppa, for å understøtte kommunane sitt arbeid. Gjennom støtte og rettleiing til kommunane, skal Fylkesmannen bidra til eit samordna tenestetilbod innan fagområda barnehage, grunnopplæring, barnevern, helse, sosiale tenester og arbeidsliv i kommunane. Fylkesmannen vil i 2019 ha eit særskilt fokus på vald i nære relasjonar.

### 2.5 Folkevaldopplæring – god dialog om utfordringsbilde

Etter valet hausten 2019 er det særleg viktig for Fylkesmannen å ha ein god dialog med dei nye kommunestyra om Fylkesmannen sitt forhold til kommunane, samhandlinga mellom kommunane og Fylkesmannen, og utfordringsbiletet for den enkelte kommune. Dette vil kunne legge til rette for gjensidig å forstå kvarandre sitt arbeid, og halde god kontakt og oppfølging gjennom heile valperioden. Ny [kommunelov](#) blei vedtatt i Stortinget i juni 2018.



## 2.6 Samfunnstryggleik – Innbyggjarane sin eigenberedskap

Fylkesmannen skal samordne og legge til rette for gode arenaer for samarbeid om samfunnstryggleik i fylket. Dette blir gjort gjennom informasjonsutveksling, felles plan- og kunnskapsgrunnlag om risiko og sårbarheitsutfordringar i fylket, og samarbeid om tiltak for å forebygge, styrke beredskap og krisehandteringsevna. I dette ligg også ei vidareutvikling av totalforsvaret, og det sivil-militære samarbeidet regionalt.

## 2.7 Møre og Romsdal 2025

Møre og Romsdal fylkeskommune er prosjekteigar og Fylkesmannen deltek i prosjektet Møre og Romsdal 2025, og ønsker at kommunane aktivt deltek i å operasjonalisera målsettingane i prosjektet i 2019 og framover. Det overordna målet er at Møre og Romsdal skal vere ein tydelegare og sterkare region i det nye regionlandskapet. Målsettinga er at offentleg sektor med ansvar for Møre og Romsdal blir betre samordna og bidreg til vekst og utvikling

Prosjekt Møre og Romsdal 2025 vil også inngå i det pågåande arbeidet med [regional planstrategi](#) og Fylkesplan 2020-2024. Regional planstrategi og fylkesplanen skal gi fylkeskommunen, kommunale og regionale styresmakter, næringsliv, institusjonar og organisasjonar i fylket eit prioriterings- og avgjerdsgrunnlag, samt vere grunnlag for god samhandling og samvirke mellom desse.

# 3 Konkrete oppdrag

*Her kjem nærare omtale av Fylkesmannen sine forventningar knytt til ulike fagområde.*

## 3.1 Oppvekst og utdanning

**Desentralisert kompetanseutvikling i skule og barnehage.** Det er viktig at kommunane har gode planar for kompetanseutvikling slik at tiltaka dekkjer det reelle behovet som skulane har. Vi har etablert eit samarbeidsforum i fylket som består av representantar frå dei ulike regionane der tiltak blir drøfta - og midlar blir fordelt.

Det er ei tilsvarande ordning for barnehage – men den ordninga omfattar både formell vidareutdanning og etterutdanning. Det betyr at barnehageeigarane må kartlegge kompetansebehovet i barnehagane slik at samarbeidsforumet kan tildele midlar til slik utdanning.

Barnehageeigarane og skuleeigarane har ansvaret for at det blir utarbeidd langsiktige utviklingsplanar på kvalitets- og kompetanseutviklingsområdet basert på det lokale kunnskapsbehovet i dei regionale samarbeidsfora for barnehage og skule/opplæring.

**Tidleg samordna innsats.** Tidleg samordna innsats er eit hovudmål for å gi barn og unge best mogleg teneste - det gjeld særleg barn og unge som er sårbare. Vi ser at det er stadig fleire elevar som har skulevegring fordi skulen ikkje har klart å tilpassa opplæringa, og dei har gjerne fått støtte og hjelp for seint. Innsatsen må setjast inn tidleg, ofte i barnehagen og dei må få meistringserfaring og tru på seg sjølve. Ei særleg utsett gruppe er barn og unge som er under tiltak frå barnevernet.

**Fagfornynging i skule /rammeplan i barnehagen.** Frå august 2020 får vi nytt læreplanverk for grunnskulen. Å implementere eit heilt nytt læreplanverk er ei utfordring for skuleverket for det



tar tid så det er viktig at skuleeigarane legg til rette for å begynne arbeidet no. Barnehagane har fått ny rammeplan og ein er i full gang med å implementere den.

**Formell utdanning for lærarar.** Nye krav til kompetanse for lærarar blir lovfesta i 2025. Staten har gode vikar- og stipendordningar for lærarar slik at dei kan ta formell utdanning i åra som kjem. Kommunane må ha oversikt og planar over lærarkompetansen slik at skuleeigar sikrar at lærarane får den nødvendige kompetansehevinga og får utnytta desse gunstige vikar- og stipendordningane.

**Skulemiljø.** Opplæringslovas kap. 9a slår fast at «Alle elevar har rett til eit trygt og godt skulemiljø som fremjar helse, trivsel og læring». I 2018 fekk Fylkesmannen i Møre og Romsdal 44 meldingar om elevar som ikkje hadde det trygt og godt på skolen. Vi behandla 39 saker. Av desse konkluderte vi med brot på aktivitetsplikta i 25 saker. Det er viktig at skuleeigarane legg til rette for kompetanseheving i skulemiljø for å gi elevane eit trygt og godt skulemiljø. Skulane bør arbeide førebyggjande og systematisk for å sikre barn og unge eit trygt og godt skulemiljø. Det finst ei rekke kompetanse utviklingstiltak som kan gjennomførast.

**Barnevernsområdet.** Barn i barnevernet er ei sårbar gruppe i samfunnet vårt, og det er klare krav om at kommunane skal behandle sakene innan dei fristane som er fastsett i barnevernlova. Fosterbarn har lovfesta rett til oppfølging frå barnevernet og kommunen skal føre tilsyn med fosterheimen. Rapporteringa frå kommunane viser ei positiv utvikling dei siste åra, men mange kommunar prioriterer enno ikkje dette arbeidet høgt nok. I år vil Fylkesmannen ha ein særleg tett dialog med desse kommunane. Alle fosterbarn skal få den oppfølginga dei har krav på frå barnevernet i 2019.

Alle kommunane skal sikre innbyggjarane tilgang til akuttberedskap i barnevernet alle dagar heile året. Ved årskiftet var det sju kommunar i fylket som ikkje hadde etablert eit slik tilbod. Fylkesmannen veit at desse kommunane er inne i ein prosess for å etablere akuttberedskap, og ser fram til at dette blir eit tilbod i alle kommunane i løpet av 2019.

Barnevernfeltet er fagleg utfordrande og det blir utvikla stadig ny kunnskap. Nettverka planlegg og gjennomføre utviklingsprosjekt som skal vidareutvikle både tenestene og tiltaka retta mot utsette barn i fylket. Fylkesmannen forventar at læringsnettverka bidrar til styrka kvalitet og kompetanse i det kommunale barnevernet.

### 3.2 Rettstryggleik og beredskap

**Samfunnstryggleik.** Fylkesmannen har ei forventning om at kommunane arbeider systematisk og heilskapleg med samfunnstryggleik og beredskap innanfor alle sektorar i kommunen. Kommunen sin heilskaplege ROS-analyse skal ligge til grunn for alt arbeid med samfunnstryggleik, og Fylkesmannen forventar at kommunen nyttar sine planar og prosessar til å integrere relevante funn avdekka i ROS-analysen. Kommunal planstrategi, kommuneplanen sin samfunnsdel og arealdel er alle døme på planar der samfunnstryggleiksarbeidet bør integrerast. Ved å integrere samfunnstryggleiksarbeidet i kommunen sine planar og prosessar sikrar kommunen god forankring og oppfølging av ROS-analysen. Dette gjer at naudsynte tiltak for å redusere at avdekt risiko kan prioriterast, og at det blir etablert beredskapsplanar for risikoområder der det ikkje er mogleg å redusere risikoen til eit akseptabelt nivå gjennom førebyggjande tiltak.



**Klagebehandling etter plan- og bygningslova.** I klagebehandlinga etter plan- og bygningslova ser vi ofte at det ikkje er samsvar mellom reguleringsføresegnene, og plankartet. Dette skaper utfordringar når reguleringsplanen skal nyttast som grunnlag i byggesaksbehandlinga. Det er ei forventning frå Fylkesmannen at byggesakskompetansen i kommunane blir kopla på tidleg i planprosessen slik at ein sikrar at reguleringsplanane blir praktiske verktøy i byggesaksbehandlinga.

### 3.3 Klima og miljø

**Klima – utsleppsreduksjonar og klimatilpassing.** Det er ei klar forventning om at kommunane skal prioritere arbeidet med klima. Kommunane har ei sentral rolle i arbeidet med å redusere utslepp av klimagassar, samt effektivisere og legge om sin energibruk. Kommunane skal planlegge tiltak for eigen drift og verksemd.

*Statlege planretningslinjer for klima- og energiplanlegging og klimatilpassing* gir retningslinjer for kommunane sitt arbeid med klima. Retningslinjene skal leggjast til grunn ved:

- planlegging etter plan- og bygningslova
- ved enkeltvedtak etter plan- og bygningslova eller anna lovgiving

**Spreiing av miljøgifter - forureina grunn i byggje- og gravesaker.** Eit terrenginngrep i forureina grunn aukar risikoen for at menneske blir eksponert for forureining, og aukar risikoen for at ureininga spreier seg i miljøet. Det er naudsynt å rydde i forureininga før utfylling og utbygging på ei tomt, for å unngå problem seinare. Kommunen er styresmakt i bygge- og gravesaker i ureina grunn. Regelverket skal sørge for at bygging og graving i forureina grunn ikkje fører til forureining, og at det blir rydda opp slik at eigedomen kan brukast til det planlagde føremålet.

Forureiningsforskrifta kapittel 2 om bygging og graving i forureina grunn gjeld der det skal gjerast terrenginngrep i forureina grunn:

- Hovudregelen er at ein reknar grunn der konsentrasjonen av helse- eller miljøfarlege stoff er over normverdien som forureina, jamfør vedlegg 1, kapittel 2 av forureiningsforskrifta.
- Grunn der konsentrasjonen av uorganiske helse- eller miljøfarlege stoff ikkje overstig det lokale bakgrunnsnivået, reknar ein likevel ikkje som forureina. Unntak gjeld der jorda eller berggrunnen dannar syre i kontakt med vatn og luft, som til dømes alunskifer.
- Merk at regelverket òg gjeld for gravearbeid og terrenginngrep der ein ikkje har søknadsplikt i følgje plan- og bygningslova.

Stader der det kan vere naturleg å undersøke for grunnforureining

- Eigedomar som har blitt brukt til industriverksemd eller avfallshandtering
- Eigedomar der har blitt utført fleire rivingsarbeid og rehabilitering av bygningar
- Branntomter
- Eigedomar med restforureining frå tidlegare oppryddingstiltak
- Eigedomar som ligg inntil eller nedstrøms for eigedomar som er forureina
- Eigedomar med alunskifer i grunnen
- I eldre og sentrale delar av byar

**Naturmangfaldlova i planprosessar.** Når kommunen utarbeider og vedtar arealplanar som kan omfatte naturmangfald, skal ein bruke reglane om berekraftig bruk i naturmangfaldlova kapittel II. Dette gjeld også i behandling av planforslag frå private aktørar. Vurderingane om berekraftig bruk skal ein gjere på alle plannivå. Dette gjeld regionale planar, kommune(del)planar,



reguleringsplanar og enkeltsaker. Omfanget av vurderingane varierer, avhengig av plannivå. Dette må sjåast i samanheng med kor sterke føringar planen vil gi for framtidig disponering av areal som har konsekvens for naturmangfaldet.

Kunnskap om økosystem, naturtypar og artar, faktorar for påverknader av planane på naturmangfaldet, alternativ lokalisering, samla belastning og avbøtande tiltak er noko som skal vere vurdert.

**E-læringskurs for bruk av naturmangfaldlova.** Det er utarbeidd et eige e-læringskurset spesielt for tilsette i kommunane. Kurset er gratis og tar omlag 1,5 time å gjennomføre.

### 3.4 Kommuneøkonomi og skjønnsmiddel

**Kommuneøkonomi.** I 2019 vil tal på Robek-kommunar i Møre og Romsdal vere rekordlågt, med mest sannsynleg berre ein kommune på lista. I ny kommunelov, som er gjeldande frå hausten 2019, er det viktig at kommunestyret vedtar finansielle måltal som eit verktøy for den langsiktige styringa av kommunen sin økonomi. Fylkesmannen tilrår at kommunane set seg mål om eit netto driftsresultat av brutto driftsinntekter på minimum 1,75 prosent (jf. tilråding frå Teknisk Berekningsutval), bygger seg opp eit disposisjonsfond over tid på minst 5-10 prosent av brutto driftsinntekter som ein buffer for uførutsette hendingar, samt har eit forsvarleg gjeldsnivå. Fleire av kommunane i fylket ligg over landsgjennomsnittet i lånegjeld, og vi har kommunar som ligg heilt i landstoppen når gjelda blir samanlikna med driftsinntektene (brutto gjeldsgrad). Det er viktig å legge til rette for berekraftige kommunar som er økonomisk robuste for framtida.

**KOSTRA** I 2019 vil det vere fokus på at kommunane i Møre og Romsdal rapporterer korrekte tall i KOSTRA, slik at tala er pålitelege og samanliknbare.

**Skjønnsmidlar** Skjønnsmidlane frå Fylkesmannen hadde ei total ramme på 64,7 millionar for 2019. Om lag 61,5 millionar av desse er fordelt og vi har igjen ein krisepott på 3,2 millionar. Vi veit ikkje endeleg ramme for 2020 før i august. I tillegg blir det sett av ein pott på om lag 5 millionar til innovasjon og utvikling gjennom prosjektskjønnet. Søknadsfristen vil vere den 1. juni 2019, og det vil bli sendt ut søknadsbrev i løpet av mars 2019.

- **Skjønnsmiddel - prioriterte område**

Dette omfattar *Ressurskrevjande tenestemottakarar, Barnevern, Språkdeling, Kompensasjon differensiert arbeidsgivaravgift*

- **Prosjektskjønn - prioriterte område**

Dette omfattar *Velferdsteknologi, Nye kommunar, Barnevernsvakt, Helseplattforma, Kommunal planstrategi og samfunnsplan, Ny modell for kompetanseutvikling for barnehage og skole, Folkevaldopplæring*

### 3.5 Plansamordning og kommunal planlegging

**Viktige styringssignal** Fylkesmannen er statens representant i fylket og har m.a. ansvar for å følge opp vedtak, mål og retningslinjer frå Stortinget og regjeringa. I den kommunale planlegginga skal vi sjå til at kommunane tar omsyn til viktige regionale og nasjonale interesser som gjeld arealforvaltning, landbruk, klima og miljø, oppvekst, helse og samfunnstryggleik. Fylkesmannen er høyringsinstans for alle kommunale plansaker etter plan- og bygningslova. Alle fagavdelingane hos Fylkesmannen bidrar her med innspel til våre samordna høyringsbrev til kommunane. Dette opnar vidare for dialog og samarbeid mellom Fylkesmannen og kommunane.





Kommunale plansaker hos Fylkesmannen gir grunnlag for nærare vurderingar av utfordringar og prioriteringar i lys av Fylkesmannen sitt samla [embetsoppdrag](#); sjå henvisningar. Dette er vidare utdjupa gjennom [Virksomhets- og økonomiinstruksen](#) (VØI 2019) og [Tildelingsbrevet](#) (TB 2019), sjå henvisningar.

I kapitlet om overordna og tverrsektorielle prioriteringar i TB 2019 blir det m.a. peika på at: «*God måloppnåelse på flere av områdene i fylkesmannsembetenes portefølje er avhengig av samordning og samarbeid mellom flere sektorer. Det gjelder blant annet for området arealforvaltning og by- og samfunnsutvikling. Samfunnsutviklingen og arealbruken må bli mer berekraftig, samtidig som verdiskapingen skal øke. Det er en utfordring å oppnå en balansert utvikling med attraktive og velfungerende byer og distrikter. Det er viktig å ivareta helhet og effektivitet i samfunnsplanleggingen gjennom å se flere sektorer i sammenheng. Fylkesmannen sin samordningsrolle er sentral. Fylkesmannen skal i 2019 fortsatt bidra til å identifisere tiltak for mer effektive planprosesser og bedre plankvalitet.*»

**Nasjonale forventningar og ny runde med kommunale planstrategiar** Regjeringa utarbeider kvart fjerde år nasjonale forventningar til regional og kommunal planlegging knytt til inneverande kommunestyreperiode; jf. plan- og bygningslova § 6-1. Nye nasjonale forventningar vil bli sendt ut i løpet av våren 2019. Formålet med dei nasjonale forventningane er retta mot følgjande forhold:

- det peikar på mål, oppgåver og interesser som regjeringa meiner det er viktig at fylkeskommunen og kommunane legg vekt på i si planlegging etter pbl i den komande 4-årsperioden.
- det skal leggast til grunn for dei nye fylkestinga og kommunestyra sitt arbeid med regionale og kommunale planstrategiar og for statleg medverknad i planlegginga
- det skal medverke til ei styrking av samanhengen mellom plannivåa
- det er ikkje uttømande, men må sjåast i samanheng med gjeldande regelverk og rettleiing

Nasjonale forventningar til regional og kommunal planlegging gir viktige rammer og føringar for ei ny runde med regionale og kommunale planstrategiar for planperioden 2020 – 2024. Alle fylkeskommunar og kommunar skal ha fastsett sin planstrategi seinast innan eitt år etter konstituering av nye fylkesting og kommunestyre hausten 2019. Arbeidet med dei kommunale planstrategiane gir kommunane nyttig oversikt over eigen planportefølje sett i forhold til status, utviklingstrekk og utfordringar på viktige samfunnsområde. Vi ser vidare at kommuneplanen som strategisk styringsverktøy i kommunalt utviklings- og omstillingsarbeid er styrka; fleire kommunar har som ledd i dette fått på plass oppdaterte kommuneplanar med samfunns- og arealdel

Alle kommunane i fylket er tildelt skjønnsmidlar for 2019 knytt til arbeidet med kommunale planstrategiar og til påfølgjande arbeid med oppstart av ny hovudrullering av kommuneplanens samfunnsdel. Fylkesmannen vil i 2019 prioritere tett oppfølging av dette arbeidet i samarbeid med fylkeskommunen og dei einskilde kommunane.

### 3.6 Landbruk

**Generelt om landbruksoppdraget.** Fylkesmannen er statleg sektormyndigheit regionalt på landbruks- og matområdet, og eit viktig bindeledd mellom stat og kommune i gjennomføringa av den nasjonale landbrukspolitikken. Fylkesmannen legg derfor vekt på å ha god kontakt med kommunane i fylket. Kommunane er ein særskild viktig aktør når den nasjonale landbrukspolitikken



skal setjast ut i livet. Kommunane er førsteinstans for mange av tilskotsordningane, og for særlovene i landbruket. Det er derfor viktig at kommunane har landbruksfagleg kompetanse.

**Effektiv tilskotsforvaltning.** Kvart år blir det utbetalt store tilskotsbeløp til landbruket i fylket (jordbruk og skogbruk). Her er produksjonstilskotet det klart viktigaste. Produksjonstilskotet består eigentleg av fleire tilskotsordningar, i sum utgjør desse utbetalingar årleg om lag 690 millionar kroner i Møre og Romsdal. Kommunane har viktige oppgåver som både kunnskapsformidlar, sakshandsamar og kontrollinstans. Vi minner vidare om at nytt regionalt bygdeutviklingsprogram trer i kraft frå 1. januar 2019.

**Areal og jordvern.** Stortinget har vedtatt ein nasjonal jordvernstrategi som seier at årleg omdisponering av dyrka jord må vere under 4000 daa per år. Fylkestinget i Møre og Romsdal har gjennom vedtak av landbruksmeldinga (juni 2017) vedtatt ei målsetjing om at omdisponering av dyrka jord skal vere under 200 daa årleg. Landbruks og matministeren har i brev av 1. oktober 2018 klargjort jordvern som nasjonal eller vesentleg regional interesse i kommunane si planlegging. Det er viktig at kommunane tar omsyn til desse styringssignala når arealsaker blir behandla.

Eigarar av jordbruksareal har plikt til å drive jorda (jordlova § 8), og kommunen har ansvar for at driveplikta blir følgt opp. Driveplikta kan ivaretakast ved at eigaren driv jorda sjølv eller ved å leige bort arealet til ein aktiv bonde, i sist nemnde tilfelle er det i utgangspunktet krav om ein leigekontrakt på 10 år. Driveplikta tar omsyn til fleire viktige samfunnsomsyn, jordbruket sitt behov for ein føreseieleg tilgang på arealressursar, beredskap (ta vare på jorda sin produksjonsevne) og kulturlandskapsomsyn.

**Skog.** Møre og Romsdal er blitt eit fylke med betydeleg skogproduksjon. Skogreisinga på 1950 og -60 talet gjer at det er store mengder gran som er klar til avvirking. Etter hogsten har skogeigar ei plikt til å få opp ny skog (skogloven). Kommunane skal etter skogloven sjå til at skogeigaren oppfyller plikta dei har til å fornye skogen.

### 3.7 Helse og omsorg

**Bustad og oppfølging i bustad.** Bustadsosiale omsyn skal vere med i kommunal planlegging. Handlingsplanen [Bustad for velferd 2018-2020](#) presiserer to viktige tiltak: 1) heilskaplege tilbod av bustadar og oppfølgingstenester for rusavhengige og menneske med psykisk lidning og 2) at vanskelegstilte barnefamiliar bur i eigna bustad. I tillegg til desse to, vil vi også vise til 3) behovet for planlegging av bustadar for ein stadig større prosentdel eldre i befolkninga.

**Dei sosiale tenestene i NAV.** Vi vil minne spesielt om aktivitetsplikten for personar under 30 år og retten til kvalifiseringsprogram. Vi viser også til brev til kommunane frå Arbeids- og velferdsdirektoratet 11.02.19: [Nasjonale mål og forventningar for de sosiale teneste i arbeids- og velferdsforvaltninga 2019](#).

**Velferdsteknologi og elektroniske meldingssystem.** Alle kommunane i fylket har signert intensjonsavtale om innføring av den nye [Helseplattforma](#), som vil bli ei stor endring og forbetring av kommunikasjon mellom ulike nivå i helsetenestene.

**Dagaktivitetstilbod for personar med demens.** Alle kommunar skal ha tilrettelagte dagtilbod for personar med demens innan utgangen av 2019. Slike tilbod er avgjerande for at personar med





**Akuttmedisinforskrifta.** Kompetansekrava for legar i vakt skal vere oppfylt frå 1.1.2020. Overgangsordningane er forlenga. Kommunane skal planlegge opplæring for alle legar i vakt som skal ha grunnkompetanse etter §7 første ledd i akuttmedisinforskrifta. Overgangsordninga for krav til gjennomført kurs i akuttmedisin og valds- og overgrepshandtering er forlenga til 1. mai 2021. Krav til grunnkompetanse for personell som bemannar legevaktsentralane etter § 13 bokstav f skal uendra vere oppfylt innan 1. mai 2018. Krav til utstyr for lydopptak i legevaktsentralar som fastslått i § 13 bokstav e gjeld frå det tidspunktet innføringa av naudnett er slutført i alle kommunar.

**LIS1-legar.** Det er regjeringa sitt mål å auke talet på LIS1-stillingar for å imøtekomme rekrutteringsutfordringane. I dag er det underskot på kommunale LIS1-stillingar i fylket. Fylkesmannen ber difor kommunane jobbe aktivt med å opprette nye stillingar.

**Leve heile livet – i kommunal planlegging.** Dette er ei kvalitetsreform for eldre i aldersgruppa 65+ jf. *Meld. St. 15 (2017-2018)*. Planperioden er 2019-2023 og hovudmålet er å legge til rette for aldersvenlege lokalsamfunn. Det er ei klar forventning om at kommunane vurderer status i eigen kommune, prioriterer aktuelle tiltak og integrerer desse i planverket i løpet av 2019/2020. Det regionale støtteapparatet; Fylkesmannen, KS og Utviklingssenter for sjukeheim og heimetenester, vil tilby støtte i form av nettverk, kurs og samlingar. Kommunar som omstiller seg i tråd med reforma vil bli prioritert innan etablerte og nye tilskotsordningar.

**Ny varselordning.** Det er vedteke utviding av varslingsplikta til Statens Helsetilsyn til å gjelde alle helse- og omsorgstenester. I tillegg får pasientar og pårørande også rett til å varsle. For kommunale og private helse- og omsorgstenester blir denne plikta sett i verk hausten 2019.

**Vald i nære relasjonar.** Kommunane er etter Helse- og omsorgstenestelova forplikta til å ha særleg merksemd retta mot at pasientar og brukarar kan vere utsett for, eller kan stå i fare for å bli utsett for, vald eller seksuelle overgrep. Kommunen skal leggje til rette for at helse- og omsorgstenesta blir i stand til å førebyggje og avverje vald og seksuelle overgrep.

Kommunale eller interkommunale handlingsplanar mot vald i nære relasjonar skal bidra til at kommunane har fokus på vald og overgrep og at involverte får eit tilrettelagt og heilskapleg tilbod.

### 3.8 Barn og unge

Fylkesmannen i Møre og Romsdal har valt barn og unge som satsingsområde, og ønsker at dette skal gjenspeglast i kommunane. Fylkesmannen har ansvar for heilskapleg samhandling om barn og unge sin oppvekst, utvikling og læring og forventar at kommunane arbeider målretta for meir tverrfagleg og tverretatleg samarbeid for utsette barn og unge og familiane deira. Kommunal samhandling er også nødvendig i arbeidet med helsefremming og førebygging for alle barn og unge. Fylkesmannen vil støtte opp under tverrfagleg samarbeid på ulike måtar gjennom tilskot eller fagleg kompetanse.

Barnekonvensjonen fyller 30 år i 2019. Fylkesmannen oppmodar alle kommunar til å finne sin måte å markere dette på. Retten til medverknad er ein av grunnpilarane i barnekonvensjonen. Kommunane må legge til rette for at barn og unge skal kunne få ein aktiv og reell stemme i avgjersler som angår dei, både som enkeltindivid og generelt.

Dei fleste kommunane i fylket har ungdomsråd. I ny kommunelov er desse lovfesta på lik linje med eldreråd og råd for menneske med funksjonsnedsetting. Fylkesmannen forventar at



kommunane som ikkje har dette legg til rette for at det skal kome i gang i eigen kommune. Vidare forventar vi at kommunen gir ungdomsråda den oppfølging dei treng for å fylle den funksjonen dei er tiltenkt.

Nær alle kommunar tok i 2015 del i kartlegging av oppvekstvilkår for barn og unge i regi av Fylkesmannen og Fylkesmannen. Resultat får kartlegginga «[Barnebyks](#)» saman med [UngData](#)-undersøkinga og [folkehelseprofilane](#) som i år omhandlar barn og unge, gir til saman eit god bilde av situasjonen og sårbare område i eigen kommune. Fylkesmannen forventar at slike oversikter blir lagt til grunn i arbeidet med kommunane sine planar og strategiar.

## 4 Oppsummering

*Omstillings- og endringsprosessane i samfunnet går både raskare og er meir omfattande enn tidlegare. Samordning og samarbeid mellom fleire nivå, sektorar og fagområde vil vere ein viktig føresetnad for å løyse dei utfordringane kommunane står overfor.*

Fylkesmannen er statens representant i fylket og har m.a. ansvar for å følge opp vedtak, mål og retningslinjer frå Stortinget og regjeringa. I den kommunale planlegginga skal vi sjå til at kommunane tar omsyn til viktige regionale og nasjonale interesser som gjeld arealforvaltning, landbruk, klima og miljø, oppvekst, helse og samfunnstryggleik. Viktige nasjonale styringssignalar blir her formidla til kommunane gjennom dialog og samarbeid på ei rekke ulike arenaer.

Det er ei utfordring i fylket å oppnå ei balansert utvikling i både byane og distrikta, difor må samfunnsutviklinga og arealbruken bli meir berekraftig og verdiskapinga auke. I dette bildet må ein ta omsyn til klimaendringane, og som følge av det ei bevisst satsing på klimatilpassingar.

Arbeidet med å styrke barn og unge sine oppvekstvilkår er særst viktig, og det må leggest til rette for tverretatleg og tverrfagleg samarbeid og auka kompetanse for utsette barn og unge.

Mange av kommunane i fylket slit med tilstrekkeleg kapasitet og kompetanse på fleire fagområde. Ut i frå utfordringsbildet er det viktig at kommunane ser på sine sterke og svake sider, og tar reelle diskusjonar om behovet for strukturendringar – og der det ligg til rette for det – kommunesamanslåingar.

I utfordringsbildet er det også viktig å legge til rette for gode arenaer for samfunnstryggleik i fylket gjennom god informasjonsutveksling og ei felles plan- og kunnskapsgrunnlag omkring risiko- og sårbarheitsutfordringane i fylket.

**FN sine [berekraftmål](#)** ei felles erklæring for å utrydde fattigdom, motverke ulikskap og motverke klimaendringane innan år 2030. Erklæringa inneheld 17 mål for å oppnå ei berekraftig framtid. Berekraftmåla blir i aukande grad brukt som rammeverk for både kommunale og regionale planar. Berekraftomgrepet blir ofte sortert etter tre dimensjonar; miljø og klima, samfunn og økonomi.



Arkiv:  
Saksmappe:  
Saksbehandler: Britt Rakvåg Roald  
Dato:

## Saksframlegg

### Status for investeringsprosjekter 2019 for Midsund, Molde og Nesset

Utvalgssaksnr	Utvalg	Møtedato
11/19	Fellesnemnda Nye Molde kommune	29.05.2019

#### Prosjektrådmannens forslag til vedtak

1. Fellesnemnda for nye Molde kommune tar orienteringen om endringene i investeringsbudsjettene for Midsund, Molde og Nesset kommuner til etterretning.
2. Fellesnemnda for nye Molde kommune godkjenner, i samsvar med vedtak i kommunestyret i Midsund 9. mai 2019, avtalen mellom Midsund kommune og Midsund idrettslag om årlig driftsstøtte for bruk av idrettshallen på 0,6 mill. kroner.

#### Saksopplysninger

I fellesnemnda for nye Molde kommune 28. november 2018 ble det orientert om budsjett 2019 og økonomiplan 2019-2022 for de tre kommunene:

<https://www.motekalender.molde.kommune.no/ato/ephorte/285683/mteinnkalling.941800.bbb903c94.pdf>

Fellesnemnda gjorde da følgende vedtak:

1. «Fellesnemnda for nye Molde kommune tar orientering om budsjett 2019 og økonomiplan 2019-2022 for de tre kommunene til etterretning.
2. Fellesnemnda for nye Molde kommune mener at de tre formannskapene i kommunene Midsund, Molde og Nesset legger frem budsjett og økonomiplan der:
  - Investeringer samsvarer med politiske prioriteringer, behov i den nye kommunen og er innenfor det økonomiske handlingsrommet for den nye kommunen.
  - Driftsbudsjett er i samsvar med politiske prioriteringer, fremtidige behov og er innenfor handlingsrommet den nye kommunen vil få.»

Prosjektrådmann er orientert om at det er gjort endringer i investeringsplanene etter dette vedtaket, og vil at fellesnemnda for nye Molde kommune skal orienteres, i og med at noe av dette har direkte effekt på økonomien i nye Molde kommune.

Rådmennene vil, i tillegg til vedtatte notat, orientere i møtet om status for endringer i pågående og planlagte investeringsprosjekt for 2019.

*Notat vedlagt fra rådmann i Midsund kommune ang følgende:*

- Midsundhallen, vedtak i kommunestyret 9. mai 2019 om årlig driftsstøtte på 0,6 mill. kroner
- Skoleprosjektet

*Notat vedlagt fra rådmann i Nesset kommune ang følgende:*

- Helsehus
- Holtan omsorgsboliger
- Eresfjord brannstasjon
- Eresfjord barnehage, tilbygg
- Vann Meisal

*Notat vedlagt fra utviklingssjef i Molde kommune ang følgende:*

- Vedtatte endringer i investeringsrammen for Sjøfronten
- Endringer i økonomiplan som følge av vedtatt skolebruksplan (ikke vedtatte investeringer)
- Renovering av Lubbenes/KGB

### **Vurdering av økonomiske konsekvenser**

Økte investeringer i dagens kommuner, som ikke dekkes innenfor vedtatt investeringsbudsjett, vil påvirke den økonomiske situasjonen til nye Molde kommune.

For Nesset kommune forventes det at økte investeringsrammer i 2019 gir ca 0,6 mill. kroner i økte finansutgifter fra 2020. For Midsund kommune er investeringsendringene dekket innenfor vedtatt ramme, men her kommer leieavtale for ny hall inn med 0,6 mill. kroner årlig. For Molde kommune forventes det at økte investeringsrammer i 2019 gir ca 0,4 mill. kroner i økte finansutgifter fra 2020.

Arne Sverre Dahl  
Prosjektrådmann

Vedlegg:

1. Notat fra rådmann i Nesset kommune
2. Notat fra rådmann i Midsund kommune
3. Sak 19/24 fra kommunestyret i Midsund kommune med vedtak
4. Notat fra utviklingssjef i Molde kommune

<b>Til:</b>	Fellesnemnda nye Molde kommune
<b>Fra:</b>	Anne Grete Klokket

Sak nr.  
2019/116-11

Dato:  
21.05.2019

## **Fellesnemnda i nye Molde kommune - orientering om pågående investeringsprosjekt Nesset kommune.**

### **Investeringsprosjekter**

Nesset kommune har hovedtyngden av investeringer i 5 pågående prosjekter.

Dette er:

- 600350 Helsehus
- 600344 Holtan omsorgsboliger
- 600343 Eresfjord brannstasjon
- 600362 Eresfjord barnehage, tilbygg
- 600290 Vann Meisal

### **600350 Helsehus**

Prosjektet gjelder bygging av nytt helsehus i Eidsvåg sentrum. Kommunestyret i Nesset vedtok den 14.12.17 under sak PS 86/17 oppstart av detaljprosjektet nytt helsehus med en totalramme på 123 mill. kroner.

Helsehuset bygges på kommunehustomten, og skal inneholde:

- 16 omsorgsboliger for eldre
- Base for hjemmetjeneste
- Dagsenter for eldre
- Legekontor
- Akuttmottak
- Offentlig tannlege
- Privat tannlege

Helse-/østfløyen til kommunehuset saneres til fordel for parkering.

Tomtevalg i Eidsvåg sentrum er begrunnet med at området er flatt, og det vil derfor være enkelt for beboere å nå servicefunksjoner som butikk, bank, frisør etc. selv. Strandpromenaden er lett tilgjengelig

Behov for mindre endring av gjeldende reguleringsplan fra formål parkering til bolig og tjenesteyting. Forslag til endring av gjeldende reguleringsplan ble lagt ut på høring. Ved høringsfristens utløp var det kommet inn innsigelser fra NVE og fylkesmannen.

Innsigelsene gikk mellom annet ut på at:

- Det må gjøres vurderinger i forhold til 1000-års flom, stormflo, erosjonsfare og fare for kvikkleireras.

Disse utredningene er gjennomført og viser at det ikke er fare for kvikkleireras som følge av erosjon fra elva, men at det vil være behov for å bygge en flomvoll (ca 50 cm høyere enn dagens parkeringsplass) på et lite strekk mot øst for å ta høyde for 1000 års flom. Det gjenstår noe arbeid med å få innarbeid resultatene fra utredningene i reguleringsplanen før planen kan godkjennes.

Nasset kommunestyre vedtok i møte 11.04.19 sak PS 40/19 at prosjekt nytt helsehus i Nasset skal videreføres. Arbeidet med endring av gjeldende reguleringsplan og utlysning av konkurranse for entreprenør kjøres parallelt.

Behovskartlegging er ferdigstilt, konsulentbistand fra Xpro AS er engasjert, og prosjektet jobber nå med å få ferdigstilt konkurransegrunnlaget for entreprenør. Det er forventet at prosjektet lyser ut konkurranse for entreprenør i juni 2019. Helsehuset er forventet innflyttingsklart desember 2020. Deretter begynner sanering av eksisterende helsefløy og utomhusarbeider.

Totalrammen ble i kommunestyremøte 11. april 2019, oppjustert i henhold til SSB-konsumprisindeks fra kr 123 000 000 til kr 130 700 000 (hvorav 28 mill. utgjør støtte fra Husbanken, 23 mill. i merverdikompensasjon, antatt lånebehov 79 mill.)

**Det er forventet at tildelt budsjettrammen på kr 130 700 000 vil holde.**

#### **600344 Holtan omsorgsboliger**

Prosjektet omfatter bygging av 8 omsorgsboliger i fellesskap, med personalbase på Holtan. Målgruppen er psykisk utviklingshemmede.

Nasset kommunestyre vedtok 11. april 2019, ved behandling av PS 40/19, at prosjektet skulle bygge 8 boliger fremfor 4. Dette er begrunnet i at investeringsbehovet for klargjøring av tomt og grunnarbeid er omlag like stort om man bygger 8 eller 4 boliger, derimot får Nasset kommune tilskudd fra Husbanken i henhold til antallet boliger som bygges. Nasset kommune får et økt lånebehov på i underkant av 3 millioner kroner ved å bygge 8 boliger fremfor 4. Kommunens boligkapasitet til denne brukergruppen vil bli vesentlig bedre, og det vil være 4 ekstra leietakere å fordele investeringskostnadene på.

Det jobbes for å utlyse konkurranse for entreprenør juni-19. Prosjektet forventes ferdigstilt i 2020.

Totalrammen ble i kommunestyremøte 11. april 2019, oppjustert i henhold til kalkulert behov til kr 48 800 000 (ca. 12 mill. utgjør tilskudd fra Husbanken, 8,7 mill. i merverdikompensasjon, antatt lånebehov 27 mill. kroner).

**Det er forventet at tildelt budsjettrammen på kr 48 800 000 vil holde.**

#### **600343 Eresfjord brannstasjon**

Prosjektet omfatter etablering av ny brannstasjon i Eresfjord. Prosjektet fikk bevilgning første gang i 2017 i forbindelse med behandling av økonomiplan for 2017 - 2020. Planen den gang var en samlokalisering med Nasset kraft ved deres eiendom «Moa», like i nærheten av Eresfjord barne- og ungdomsskule. I løpet av 2017 ble det klart at denne samlokaliseringen likevel ikke ville være aktuell for Nasset kraft. Nasset kommune fikk tilbud om å kjøpe eiendommen. Eiendommen ble kjøpt i 2017. Planleggingen for hvordan etablering av ny stasjon på eiendommen skulle gjennomføres ble satt i gang.

På våren 2018 ble administrasjonen klar over at brannstasjonen som skulle bygges ville bli mer omfattende og arealkrevende enn først antatt. Det ble derfor engasjert en uavhengig konsulent til å foreta en kostnadsberegning for bygging av ny stasjon. Denne kostnadsberegningen viste at vedtatt budsjett ikke ville være tilstrekkelig. Prosjektet måtte da stoppes og avvente en budsjettkorrigerings, jfr. Investeringsreglementets pkt. 5 f "*Et investeringsprosjekt kan ikke igangsettes før det har fått bevilgning*". Prosjektet kunne derfor ikke startes opp igjen før budsjettkorrigeringen var behandlet. Budsjettkorrigeringen ble utført i Nesset kommunestyre den 21.06.2018, PS 48/18. Totalrammen for prosjektet ble oppjustert til kr 9 884 000.

ÅF Advansia Nordvest AS er innleide konsulenter for å bistå med anbudsutlysning og prosjektgjennomføring. Strandhagen Arkitekt har vært arkitekt for prosjektet. Skisser og funksjonsbeskrivelse er utarbeidet. Anbudskonkurranse er gjennomført, og frist for innlevering av tilbud var 30. november 2018. Det kom inn 2 tilbud. Nesset Bygg AS er valgt entreprenør.

Ved behandling av sak 29/19 i Nesset kommunestyre den 21.03.2019, ble det vedtatt å bygge stasjonen som planlagt uten reduksjoner, og budsjetttrammen ble justert opp i henhold til dette.

Bevilgning for 2019 er økt med kr 6 499 000, fra 7 001 000 til kr 13 500 000.

Eksisterende bygg på tomten ble revet i uke 16-2019. Entreprenøren jobber nå med detaljprosjektering. Flomvurdering av elven Eira er gjennomført. Resultatet er at Nesset kommune enten må søke dispensasjon fra kravet om å hensynta 1000-års flom, basert på at stasjonen er en deltidstasjon uten faste arbeidsplasser, eller å bygge omlag 1 meter høye flomvoller som sikrer bygget for 1000-års flom.

**Det er forventet at tildelt totalramme kr 14 325 000 vil holde. Prosjektet ferdigstilles i 2019.**

#### **600362 Eresfjord barnehage, tilbygg**

Prosjektet omhandler utviding av Eresfjord barnehage, med et tilbygg på ca. 100 kvadratmeter i grunnflate. Saken ble første gang behandlet av Nesset kommunestyre i møte 20.09.18 under sak 57/18. Det ble vedtatt at Eresfjord barnehage skulle utvides med et tilbygg på 100 m<sup>2</sup> og at investeringskostnadene skulle innarbeides i økonomiplanarbeidet for 2019 - 2022. I vedtatt økonomiplan for perioden er det bevilget kr 4 100 000 til tilbygg til Eresfjord barnehage.

Ved behandling av sak 28/19 i Nesset kommunestyre den 21.03.2019, fikk prosjektet økt budsjetttramme kr 1 900 000, basert på gjennomført kalkyle, samt endret vedtak på prosjektomfang.

Planlegging er gjennomført. Brannkonsept er gjennomført av Sweco. Det arbeides med søknad om rammetillatelse og anbudsutlysning. ÅF Advansia Nordvest AS er innleide konsulenter for å bistå med anbudsutlysning og prosjektgjennomføring.

**Det er forventet at budsjetttrammen på kr 6 000 000 vil holde.**

#### **600290 Vann Meisal**

Prosjektet gjelder forlengelse av vannrør på Meisal, og tilknytning til kommunalt vann for eiendommer langs traseen.

Asplan Viak AS er innleide konsulenter for å lede prosjektet. Prosjektet ble lyst ut på Doffin i juli-18, og det kom inn 4 tilbud. Nesset Bygg AS er valgt entreprenør.

Prosjektet startet opp i desember 2018, med forventet avslutning i juni 2019.

**Det er forventet at budsjetttrammen på kr 6 000 000 vil holde.**





# Orientering om fotballhallprosjektet

## **Innleiing :**

Viser til intensjonsavtalen pkt 8.4 der fotballhall er eitt av tre omtala investeringsprosjekt i Midsund.

Midsund kommune prøvde først å realisere prosjektet. Hamsto vart innleigd som prosjektleiarar. Midsund kommune kjøpte tomtegrunn og utfylling av tomta vart eit delprosjekt av arbeidet med utfylling/planering av industritomt i Stormyra. Sommaren 2018 vart prosjektet lagt ut på Doffin som totalentreprise, og 3 tilbydarar leverte anbod.

Prosjektet fekk ein kostnadssum på nærare 30 million kroner og under budsjettbehandlinga i desember 2018 vart det berre avsett 1.250.000 kroner til grovplanering av tomta.

Etter det har Midsund idrettslag tatt over prosjektet og dei har no jobba fram eit alternativ der idrettslaget står som byggherre. Dei planlegg ein hall med speleflate på 40 x 60 m med klatrevegg og garderobar. Bygget er tenkt reist på nabotomta til kunstgrasbana «Skeidvoll».

Midsund idrettslag er avhengig av støtte frå kommune og næringsliv og det er avhalde fleire møte mellom idrettslaget og Midsund kommune i 2019. Kommunestyret behandla den 09.05.19 i K-sak 19/24 på kva måte kommunen kan støtte prosjektet. Saka følgjer som vedlegg.

## **Anleggstatus:**

Midsund idrettslag eig og driftar Midsundhallen, Midsund stadion (fotballbane med naturgras) med tartandekke på løpebanene og Skeidvoll kunstgrasbane. Midsund idrettslag står også som eigar og driftar av Midsundtrappene. Midsund kommune har gjennom leigeavtale fått nytta anlegga (barnehagane/skolane/andre). Stor aktivitet i handballgruppa gjer at kapasiteten i Midsundhallen er sprengt og behovet for fotballhall kjem opp. Ønskje om klatrehall er av nyare dato og vil vere ein aktivitet som kan gi tilbod til nye brukargrupper.

## **Kva er gjort?**

Midsund kommune har kjøpt tomta. Tomta er per dato delvis grovplanert.



Midsund kommune har gjennom budsjettendring i K-sak 19/25 auka investeringsramma for tomt/uteområde rundt hallen til kr 4.125.000 ma finansiert gjennom sal av anleggsmidlar. Ein kan bygge parkeringsplass som kan sørve både kunstgrasbana og fotballhallen. I tillegg kan området nyttast til parkering for fotturistar som ønsker å gå trappene (Aksla og i sentrum). Delar av uteområdet mellom desse to anlegga kan og brukast til sandvolleyballbane/sykkelbane m.m). Dette prosjektet er inne på handlingsplanen for idrett og fysisk aktivitet som vart behandla i K-sak 19/22 – her kan det vere mulegheiter til spelemiddelfinansiering.

### **Kommunal medfinansiering?**

Idrettslaget er avhengig av støtte frå næringsliv og kommune og dei har lista opp ein del føresetnader som kommunen må innfri om prosjektet kan realiserast. Den viktigaste føresetnaden er størrelse på årleg leigesum. Langsiktig leigeavtale er viktig for å få plass finansieringa av prosjektet. Mange av dei andre føresetnadene kan kommunen innfri – sjå drøftinga i saksframlegget.

I Midsund, Molde og Nesset er idrettsanlegga eigd og drifta på ulike måtar. Her står vi foran eit stort og dels komplisert arbeid som vil ta tid. Leigebeløpet i denne saka vil få økonomiske konsekvensar etter at prosjektet er ferdig og det er difor nødvendig med godkjenning i Fellesnemnda.

### **Konklusjon:**

Midsund kommune vil opparbeide uteområde/parkeringsareal rundt fotballhall og kunstgrasbane. Området kan i tillegg tene som parkeringsplass for fotturistar og gi plass til diverse andre aktivitetar (sykkel/volleyball mm). Midsund kommune finansierer dette prosjektet innanfor eige investeringsbudsjett. Hovudspørsmålet som Fellesnemnda må ta stilling til er prinsippet med langsiktig leigeavtale og størrelsen på eit slikt leigebeløp.

Midsund den 20.05.2019

Ketil Ugelvik

Vedlegg: Sakframlegg K-sak 19/25



## Orientering om skoleprosjektet i Midsund

### Kort historikk:

Midsund skule bygd 1968, offisielt opna 1969.

Renovering i 1991.

Basseng m/garderobar renoverert i 2002.

2008 vart Midøy skule nedlagt og alle elevane frå 1.-4. årssteg samla på Raknes skule. Midsund skule sentralskule for 5.-10. årssteg.

2009 Midsund Montessoriskule etablert i lokala til gml Midøy skule.

2009/2010 vart det jobba med sentralskuleprosjektet.

Forprosjekt 2011 skrinlagt grunna manglande økonomi.

2014 Ny avdeling med bibliotek og undervisningsrom for vaksenopplæring (8 400 m<sup>2</sup>) bygd.

### Skuleprosjektet:

2016 Skuleprosjektet omtala i intensjonsavtalen mellom Midsund, Molde og Nesset, jf pkt 8.4.

Med utgangspunkt i forprosjektet frå 2011 vart det laga eit konkurransegrunnlag. Prosjektet vart lagt ut på Doffin med frist juni 2018. 3 tilbyderar. Anboda innanfor ein prisdifferanse på 5 %. Prosjektleiing ved Arnold Askeland/Sindre Thorvik, Hamsto.

Basert på konkurransegrunnlaget kom Veidekke Entreprenør AS best ut med ein tilbodssum på **91,1 million kroner**.

Molde Eiendom KF kobla seg på prosjektet frå sommaren 2018.

Midsund kommune inngikk i september 2018 totalentreprisekontrakt med samspel med Veidekke Entreprenør AS.

### Kontrakten inneheld opsjonar på fem delprosjekt:

- Del A Ny barneskulefløy inkl riving av eksisterende bygg (rom 10 m /gang og toalett).
- Del B Ombygging eksisterande austfløy (administrasjon, personalrom og lærararbeidsplassar).
- Del C Ny ungdomsskulefløy som omfattar tilbygg samt ombygging.
- Del D Diverse ombygging midtfløya (spesialromsfløya)
- Del E Diverse ombygging av bibliotekbygget til kulturskuleformål.

Kontrakten la som føresetnad revisjon av forprosjektet av 2011 gjennom samspel.

Prosjektet fekk i budsjettet for 2019 ei investeringsramme på **109 million kroner**.

Samspelsfasen vart forlenga til 01.03.2019. Avklaringar og forhandlingar om uklarheiter vil pågå fram til opsjonen vert utløyst. Målet må vere å minimere lukke/avklare ukarheiter slik at risikoen for tillegg i utføringsfasen minimerast. Prosjektleiar Arnold Askeland, Hamsto utarbeida eit notat, datert 10.04.2019. Dette notatet danna grunnlag for sak til kommunestyret, jf vedlagt saksframlegg.

Kommunestyret har gitt prosjektet ei ramme på **inntil 130 millionar kroner**.

Grunnar til auka kostnadsramme?

- Ombygging på eit høgare nivå enn i 2011.
- Ny funksjonar i del A austfløy. Varemottak, vaktmeisterom, reinhaldssentral
- Del C ungdomsskulefløy. Auka areal ma til tekniske rom.
- Total fornying av tekniske anlegg røranlegg, elektro og ventilasjon i aust-vestfløya..
- Del B og F. Stor endring i forhold til konkurransegrunnlaget for å møte arealkravet per lærararbeidsplass.
- Del E er kome inn i prosjektet.

Ombygging vs nybygg.

MEKF har stilt spørsmål om ein ikkje burde bygge alt nytt. Nybyggdelen gir ein m2pris på 24.269 kr. Ombyggingsdelen viser ein m2 pris på 15.782 kr (63%).

Skuledelen vil få ei løysing som kan samanliknast med nybygg.

Ombygging kan forsvarast ut frå venta kvalitetar og levetid sett i forhold til sparte byggekostnadaer samanlikna med nybygg.

Dette er eit særst viktig prosjekt for Midsund.

Kommunestyret har einstemmig slutta seg til prosjektet og finansiert prosjektet gjennom endringar på investeringsbudsjettet:

1. Midsund kommune utløyer opsjonen med Veidekke Entreprenør AS for ombygging av Midsund skule.
2. Prosjektet får ei ramme på inntil 1430 million kroner
3. Fram til underskrivinga av kontrakt vert det jobba med kostnadsreducerande tiltak og andre element som minimaliserer usikkerheit knytta til prosjektet.



4. For å finansiere prosjektet vert det gjort slike endringar på investeringsbudsjettet 2019.
  - Bygging av administrasjons- og næringsbygg vert tatt ut av investeringsbudsjettet for 2019. Vegprosjekta Vølenvegen og Fjøsbakken – Hamna vert flytta til 2020.
  - Enøk tiltak Otrøy kyrkje vert utsett til 2020.
  - Kommunalt byggefelt utgår.
5. Midsund legg tomta på Straumsneset ut for sal.

Planleggingsprosessen rundt administrasjons- og næringsbygget stoppa i etterkant av kommunestyret sitt vedtak.

Kommunestyresaka følgjer som vedlegg.

Midsund den 20.05. 2019

Ketil Ugelvik



## Saksframlegg

### Godkjenning av skuleprosjektet

Utvalsak	Utval	Møtedato
19/26	Formannskapet	23.04.2019
19/17	Kommunestyret	23.04.2019

#### Forslag til vedtak:

1. Midsund kommune utløyer opsjon med Veidekke Entreprenør AS for ombygging av Midsund skule.
2. Prosjektet får ei ramme på inntil 130 million kroner.
3. Fram til underskriving av kontrakt vert det jobba med kostnadsreducerande tiltak og andre element som minimaliserer usikkerheit knytta til prosjektet.
4. For å finansiere prosjektet vert det gjort slike endringar på investeringsbudsjettet 2019.
  - Bygging av administrasjons-og næringsbygg vert skrinlagt.
  - Vegprosjekta Vølenvegen og Fjøsbakken – Hamna vert flytta til 2020.
  - Enøk tiltak Otrøy kyrkje vert utsett til 2020
  - Kommunalt byggefelt utgår.
5. Midsund kommune legg tomta på Straumsneset ut for sal.

#### Behandling i Formannskapet - 23.04.2019

Kort orientering ved Arnold Askeland, Hamsto om status i prosjektet.

#### Samrøystes vedtak i Formannskapet - 23.04.2019

Saka vert tatt til orientering og kjem til realitsbehandling i møte den 23. april.

1. Midsund kommune utløyer opsjon med Veidekke Entreprenør AS for ombygging av Midsund skule.
2. Prosjektet får ei ramme på inntil 130 million kroner.
3. Fram til underskriving av kontrakt vert det jobba med kostnadsreducerande tiltak og andre element som minimaliserer usikkerheit knytta til prosjektet.
4. For å finansiere prosjektet vert det gjort slike endringar på investeringsbudsjettet 2019.
  - Bygging av administrasjons-og næringsbygg vert skrinlagt.
  - Vegprosjekta Vølenvegen og Fjøsbakken – Hamna vert flytta til 2020.
  - Enøk tiltak Otrøy kyrkje vert utsett til 2020
  - Kommunalt byggefelt utgår.
5. Midsund kommune legg tomta på Straumsneset ut for sal.

## **Behandling i Kommunestyret - 23.04.2019**

Her var det innleiing/orientering ved Arnold Askeland, Hamsto.  
Endringsforslag frå Midsund Senterparti: Endret pkt 4, første strekpunkt. Bygging av administrasjons- og næringsbygg vert tatt ut av investeringsbudsjettet 2019.

Gruppemøte.

Røysting: Forslaget frå Midsund Senterparti vart sett opp mot innstillinga frå formannskapet: 13 røysta for forslaget frå Midsund Senterparti og 4 røysta for formannskapet sitt forslag.

## **Vedtak i Kommunestyret - 23.04.2019**

1. Midsund kommune utløyser opsjon med Veidekke Entreprenør AS for ombygging av Midsund skule.
2. Prosjektet får ei ramme på inntil 130 million kroner.
3. Fram til underskriving av kontrakt vert det jobba med kostnadsreducerande tiltak og andre element som minimaliserer usikkerheit knytta til prosjektet.
4. For å finansiere prosjektet vert det gjort slike endringar på investeringsbudsjettet 2019.
  - Bygging av administrasjons-og næringsbygg vert tatt ut av investeringsbudsjettet 2019.
  - Vegprosjekta Vølenvegen og Fjøsbakken – Hamna vert flytta til 2020.
  - Enøk tiltak Otrøy kyrkje vert utsett til 2020
  - Kommunalt byggefelt utgår.
5. Midsund kommune legg tomta på Straumsneset ut for sal.

## **Saksutgreiing:**

Vedlagt saka ligg notat utarbeida av Hamsto. Dette notatet vil ein finne meir detaljert beskrivingar av prosjektet og vurderingar som har blitt gjort.

Anbudsfristen gikk ut 20.06.2018 og ved fristens utløp var det tre innkomne anbud. Midsund kommune inngikk i september 2018 totalentreprisekontrakt med samspel med Veidekke Entreprenør AS om utvikling av Midsund skule.

Frå juni 2018 har Molde eiendom KF bistått oss gjennom deltaking i ulike arbeidsgrupper. Veidekke Entreprenør AS leverte forprosjektet 01.03.2019.

Utgangspunktet for prosjektet var forprosjektet frå 2011 og i notatet vert det gjort greie for endringane som etter kvart har blitt gjort. Arnold Askeland, Hamsto, har orientert formannskap(byggenemnd) og kommunestyret, no seinast i møte den 28.mars.

Etter ein prosess som har gått i mange år har ein no mulegheit til å realisere dette viktige prosjektet for samfunnet her ute. Forprosjektet er basert på eit revidert romprogram som kom som eit resultat av samspelsprosessen. Ombyggingen ligg på eit vesentleg høgare nivå enn kva som føresett i forprosjektet i 2011.

Kvadratmeterprisen ligg på eit akseptabelt nivå, og det er rimeleg forskjell mellom kvadratmeterprisen på ombygging/renovering og nybygg. Vi får no gjort dei nødvendige investeringane slik at ein slepp vesentlege investeringar kort tid etter at prosjektet er avslutta. Pedagogane har vore tett på i samspelsfasen og rådmannen kjenner seg trygg på at løysingane vil stå seg i mange år.

Del A austfløya ( barneskulen) er mykje knadd og gjennomarbeida i forprosjektet. Del C ny vestfløy og delar av aust-vestfløy er i heilheit utvikla i samspelsfasen. Del B og F, aust-vestfløy(administrasjon og lærararbeidsplassar) er den delen som er mest endra i forhold til konkurransegrunnlaget.

Samla sett er prosjektet kome opp i ein kostnad på 130 million kroner inkl. mva med ein uføresett post på knapt 5 million kroner. Samla prosjektkostnad er om lag 20 million kroner høgare enn kva som ligg i vedtatt budsjett.

### **Vurdering:**

Rådmannen meiner prosjektet har blitt knadd og gjennomarbeida i fleire omgangar og vil sterkt råde ifrå at ein startar ei ny runde med endringar/kutt. Dette er den viktigaste investeringa Midsund har gjort på mange år og det vil vere eit sterkt og viktig signal at byggeprosessen kjem i gang no. Sommaren og skuleferien nærmar seg og det hadde vore ein fordel om ein kunne ha kome i gang med arbeidet medan elevane hadde fri.

Prosjektet skaut fart som eit resultat av investeringsmidlane som vart stilt til disposisjon gjennom intensjonsavtalen med Molde og Nettet. Midsund kommune hadde ikkje sjanse til å løfte og realisere eit slikt prosjekt åleine.

Rådmannen er av den klare oppfatning at prosjektet no er så godt gjennomarbeida at vi kan inngå kontrakt med Veidekke Entreprenør AS.

For å finansiere opp «gapet» mellom skuleprosjektet slik det no ligg og det som ligg i inneverande års budsjettet, vil administrasjonen kome med forslag om endringar på investeringssida. Dette er omprioriteringar som vil smerte, men som må gjerast. I tillegg til skuleprosjektet er det fleire pågåande prosjekt der det er usikkerheit kor stor sluttrekninga vert.

Rådmannen vil foreslå at:

- Prosessen med bygging av nytt administrasjons-/næringsbygg vert stoppa.
- Vidare vil ein foreslå utsetjing av ombygging to vegprosjekt vert utsett til 2020, Vølenvegen og Fjøsbakken – Hamna.
- Enøk tiltak Otrøy kyrkje utsett til 2020.
- Tilrettelegging bustadfelt stroke.

Vi veit at det vil bli ledige kontorlokale i sentrum og pågangen frå næringslivsaktørar for å fylle nytt næringsbygg har vore relativt laber (ein aktør). Av arbeidsplassane som i dag er på kommunehuset vil behovet for arbeidsplassar ligge på 8-10 \frå 1.1 2020. Dei andre prosjekta på Antonbuområdet vil gå som planlagt. Vidare vil vi forskyve bygginga av to vegprosjekt til 2020. I realiteten vil det meste av dette året gå med til projektering/planlegging av desse to prosjekta.

For å skaffe oss fleire investeringsmidlar vil administrasjonen foreslå å legge Straumsnestomta ut for sal.

### **Økonomiske / administrative konsekvensar:**

Endringane vil bli innarbeidd i budsjettendringssak i mai.

Ketil Ugelvik  
Rådmann

**Vedlegg (prenta):** Notat frå Hamsto  
Oversikt investeringsprosjekt





**Midsund kommune**  
Rådmannen

Arkivsak: 2019/166-1  
Arkiv: D11  
Saksbeh: Ketil Ugelvik  
Dato: 30.04.2019

**Saksframlegg**

**Kommunal deltaking i Midsund idrettslag sitt hallprosjekt**

Utvalsak	Utval	Møtedato
19/35	Formannskapet	09.05.2019
19/24	Kommunestyret	09.05.2019

**Forslag til vedtak:**

1. Under føresetnad av at Midsund idrettslag bygger hall med speleflate 60x40 m samt klatrevegg inngår Midsund kommune langsiktig leigeavtale med årleg leige på kroner 500.000 . Leigesummen vert årleg justert årleg med kommunal deflator..
2. Midsund kommune stiller gratis tomt til disposisjon gjennom makeskifte.
3. Midsund kommune forskoterer spelemidlar, jf tidlegare praksis
4. Midsund kommune søker Fylkesmannen for å stille kommunal garanti.
5. Midsund kommune opparbeider uteområdet og står for drift og vedlikehald av området.
6. Detaljert leigeavtale vert utarbeida når byggeprosjektet er ferdig.
7. Saka må godkjennast av Fellesnemnda.

**Saksutgreiing:**

Fotballhall er eitt av tre prioriterte investeringsprosjekt i intensjonsavtalen mellom Midsund, Molde og Nesset. Viser til avtalen pkt 8.4 der hallprosjektet står omtala som eit samarbeidsprosjekt mellom kommune, idrettslag og næringsliv.

Midsund kommune prøvde først å stå som byggherre for å realisere hallprosjektet og prosjektet var ute på anbod i 2018. Etter anbodsruna, der det kom inn 3 anbod, viste det seg at Midsund kommune ikkje makta å gjennomføre prosjektet innanfor investeringsramma på 100. mill kroner. Under budsjettbehandlinga i desember 2018 vart det difor berre avsett midlar til tomteopparbeidinga.

Det er avhalde fleire møte mellom idrettslaget og kommunen i 2019. Idrettslaget har etter det sett kva mulegheiter som ligg i at dei tek over byggherreansvaret for prosjektet. Midsund idrettslag har no jobba fram eit forslag med dei som byggherre. Prosjektet er no planlagt som

fotballhall ( 60m x 40m speleflate) med klatrevegg og garderobar, viser til vedlagt finansieringsplan frå Midsund idrettslag.

Prosjektet føreset støtte frå sponsorar(næringslivet) og frå Midsund kommune. For at prosjektet skal få progresjon, er det viktig at idrettslaget kan få vissheit i kva kommune og andre sponsorar ( næringslivet) kan støtte prosjektet med. Når desse føresetnadene er avklara, kan idrettslaget ta den endelege avgjerda om oppstart av prosjektet.

I denne saka er hovudpoenget at Midsund kommune avgjere kor mykje støtte vi kan gå inn med i form av langsiktig leige og andre bidrag. Leige der barnehagar, skule, andre kommunale brukarar får bruke anlegget vederlagsfritt, jf dagens avtale med idrettslaget om bruk av Midsundhallen, Midsund stadion og Skeidvoll.

Vidare har Midsund kommune blitt utfordra til å innfri følgjande føresetnader:

- A) Midsund idrettslag ber om å få overført eigarskap på sjølve tomta der hall skal stå.
- B) Resterande tomt (vegar, parkeringsplassar, tekniske anlegg etc) blir eigd, opparbeida og drifta av kommunen.
- C) Midsund kommune står for alt grunnarbeid
- D) Midsund kommune stiller nødvendig garanti
- E) Midsund kommune forskoterer for etterskotsvis utbetaling av tippemidlar
- F) Kostnader med offentlege gebyr, avgifter, evt anleggsbidrag og lovpålagt uavhengig kontroll dekkast av kommunen.
- G) Kommunen står for reinhald i garderobar, WC, vestibyle og klatrehall.

Desse punkt blir drøfta seinare i saksframlegget.

Etter rådmannen sitt syn treng ikkje Midsund kommune vite noko meir detaljert om prosjektet. No er det idrettslaget som står som byggherre og dei må ta dei nødvendige avgjerdene som må takast. Denne saka handlar om **kva bidrag kommunen kan gi** for at prosjektet kan bli ein realitet.

### **Langsiktig leige:**

Vi har nett framforhandla ny avtale for leige av Midsundhallen, Midsund stadion og Skeidvoll. Gjeldande avtale består av ein årleg leigesum ( 300.000 kroner) + tenesteyting(reinhald). I Molde og Nesset er det i dag ulike modellar og det vil vere eit stort og krevjande arbeid for å få dette harmonisert. Ein langsiktig leigeavtale vil vere eit særskilt viktig dokument for idrettslaget i forhold til lånefinansiering av prosjektet.

Hall med klatrevegg vil opne opp for nye brukargrupper, hallen kan og nyttast til andre aktivitetar( ungdomsklubb/bordtennis mm).

### **Andre føresetnader:**

**Ad A:** Dette punktet er det greitt å innfri. Det vil vere ein fordel for kommunen om ein får rydda opp i eigedomsgrensene med idrettslaget. Dette kan gjerast gjennom eit makeskifte.

**Ad B:** I inneverande årsbudsjett ligg det midlar til opparbeiding av tomt, vidare har formannskapet sagt ja til ytterlegare utsprenging på vestsida av hallen. Området rundt hallen kan tene som parkeringsplass for Skeidvoll og vidare som parkeringsplass for Midsundtrappene (

trappene til Aksla og trappene i sentrum). Tiltaket ligg og inne i handlingsplan for idrett og fysisk aktivitet.

**Ad C:** Sprenging av haugen på vestsida opnar opp for enklare tilknytning til VA. Ein arbeider no med å få vite meir eksakt kva kostnader det er snakk om.

**Ad D:** Kommunen kan søke staten om garanti for prosjekt av almennyttig formål. Godkjenninga må fylkesmannen gi.

**Ad E:** Grei sak – dette har vi gjort ved fleire høve ( bygging av trapper).

**Ad F:** Forskriftene våre gir høve til å utøve skjønn. Rakvåg skytterlag fikk i fjor redusert oppmålingsgebyret i samband med bygging av støyvoll med om lag 50 %. Denne saka var formannskapet informert om.

**Ad G:** Midsund kommunen tek over reinhald av garderober, gangar og vestibyle mm i Midsundhallen frå 1.juli. Spørsmålet om kommunalt reinhald av fotballhallen er eit spørsmål som må få si endelege avklaring etter at hallen er ferdig og ein veit kva funksjonar hallen skal romme.

Vidare legg rådmannen til grunn at detaljert leigeavtale vert inngått når byggeprosjektet er ferdig og ein går inn i driftsfasen.

### **Vurdering:**

Hallprosjektet er ein del av intensjonsavtalen og slik som saka no står så er prosjektet i tråd med **pkt 8.4 i avtalen** nettopp som eit samarbeidsprosjekt. Tomta er kjøpt og nesten ferdig planert, i seg sjølv eit signal om at her må kome noko meir. Eit samrøystes formannskap sa ja til ytterlegare utsprenging av tomta no i vår - nok eit tydeleg teikn på at dette er ei viktig sak.

Midsund idrettslag har vore drifta på ein framifrå måte i mange tiår og eig i dag flotte idrettsanlegg som er til glede og stoltheit for folket her ute. Gjennom samarbeid der kommunen gjennom ulike måtar har gitt sine bidrag(finansiering, leige, vedlikehald mm) har ein fått dette til. Dette prosjektet kan bli eit nytt samarbeidsprosjekt der kommunen tilrettelegg uteområdet samt går inn og forpliktar seg gjennom langsiktig leigeavtale og tenesteyting. Midsund idrettslag som byggherre tek risikoen og må gjere ein stor jobb for å få på plass dei nødvendige sponsormidlane. Dette må vel vere samhandling i praksis.

Midsund har gjennom Midsundtrappene blitt eit attraktivt turmål og området rundt hallen ( parkering) og kanskje fasilitetar i hallen ( evt. muligheit for dusj) kan vere ein del av den kommunale tilrettelegginga for friluftaktivitear.

Midsund idrettslag har gjort eit stort arbeid med å få fram eit nytt og noko rimelegare kostnadsbilete. Det er no viktig at andre samarbeidspartnarar viser «kort» slik at idrettslaget kan gå vidare med planane.

Rådmannen rår til at Midsund kommune forpliktar seg til ein langsiktig leigeavtale med eit årleg beløp på 500.000 kroner. Leigesummen vert justert årleg i takt med prisveksten. Dei fleste av dei andre føresetnadene idrettslaget stiller kan kommunen innfri. Administrasjonen vil fram mot

kommunestyrebehandlinga få fram status i grunnarbeidsprosjektet og finne ut om her ligg ekstrakostnader.

Dersom politikarane sluttar seg til innstillinga, vil dette få konsekvensar for driftsutgiftene til nye Molde kommune og rådmannen legg til grunn at saka vert behandla i Fellesnemnda.

**Økonomiske / administrative konsekvensar:**

Dette vil få driftsmessige konsekvensar for nye Molde kommune.

Ketil Ugelvik  
Rådmann

**Vedlegg (prenta):**

Skriv frå Midsund idrettslag

**Vedlegg (uprenta):**

Intensjonsavtalen

**Særutskrift går til:**

Fellesnemnda ved Torgeir Dahl  
Prosjektrådmann Arne Sverre Dahl  
Molde kommune  
Nesset kommune

## **PS 19/22 Rullering handlingsplan idrett og friluftsliv**

### **Forslag til vedtak:**

Innspela til handlingsplanen for idrett og fysisk aktivitet vert innarbeida i planen.

### **Samrøystes vedtak i Formannskapet - 09.05.2019**

Innspela til handlingsplanen for idrett og fysisk aktivitet vert innarbeida i planen.

### **Samrøystes vedtak i Kommunestyret - 09.05.2019**

Innspela til handlingsplanen for idrett og fysisk aktivitet vert innarbeida i planen.

## **PS 19/23 Søknad frå Tangen maskin**

### **Forslag til vedtak:**

Tangen Maskin AS får kjøpe gnr 50 bnr 188 med eit areal på om lag 11 dda til ein m2 pris på kroner 30. Kjøpar må dekkje alle kostnader i samband med overdraginga. Administrasjonen får fullmakt til å inngå kontrakt.

### **Samrøystes vedtak i Formannskapet - 09.05.2019**

Tangen Maskin AS får kjøpe gnr 50 bnr 188 med eit areal på om lag 11 dda til ein m2 pris på kroner 30. Kjøpar må dekkje alle kostnader i samband med overdraginga. Administrasjonen får fullmakt til å inngå kontrakt.

### **Behandling i Kommunestyret - 09.05.2019**

Presisering av formannskapet si innstilling: Tangen Maskin får kjøpe 11 dda av gnr 50 bnr 188 til ein m2 pris på kroner 30. Kjøpar må dekkje alle kostnader i samband med overdraginga. Administrasjonen får fullmakt til å inngå kontrakt.

### **Samrøystes vedtak i Kommunestyret - 09.05.2019**

Tangen Maskin får kjøpe 11 dda av gnr 50 bnr 188 til ein m2 pris på kroner 30. Kjøpar må dekkje alle kostnader i samband med overdraginga. Administrasjonen får fullmakt til å inngå kontrakt.

## **PS 19/24 Kommunal deltaking i Midsund idrettslag sitt hallprosjekt**

### **Forslag til vedtak:**

1. Under føresetnad av at Midsund idrettslag bygger hall med speleflate 60x40 m samt klatrevegg inngår Midsund kommune langsiktig leigeavtale med årleg leige på kroner 500.000 . Leigesummen vert årleg justert årleg med kommunal deflator..
2. Midsund kommune stiller gratis tomt til disposisjon gjennom makeskifte.
3. Midsund kommune forskoterer spelemidlar, jf tidlegare praksis
4. Midsund kommune søker Fylkesmannen for å stille kommunal garanti.

5. Midsund kommune opparbeider uteområdet og står for drift og vedlikehold av området.
6. Detaljert leigeavtale vert utarbeida når byggeprosjektet er ferdig.
7. Saka må godkjennast av Fellesnemnda.

### **Behandling i Formannskapet - 09.05.2019**

Forslag frå Midsund Høgre og Midsund Venstre:

Punkt 1 blir endra til:

*Under føresetnad av at Midsund idrettslag bygger hall med speleflate 60X40 m samt klatrevegg inngår Midsund kommune langsiktig leigeavtale med årleg leige på kroner 600.000.*

*Leigesummen vert justert årleg med kommunal deflator.*

Punkt 2, 3 og 4 som forslag til vedtak.

Punkt 5 blir endra til:

*Midsund kommune opparbeider uteområdet og står for drift og vedlikehold av området samt utfører grunnarbeid til hall og speleflate i hallen, inkludert VA.*

Punkt 6 blir endra til:

*Detaljert leigeavtale vert utarbeidd og signert når byggjeprojektet er ferdig prosjektert og klar for kontraktsignering mellom Midsund IL og entreprenør.*

Punkt 7 som forslag til vedtak.

### **Samrøystes vedtak i Formannskapet - 09.05.2019**

1. Under føresetnad av at Midsund idrettslag bygger hall med speleflate 60X40 m samt klatrevegg inngår Midsund kommune langsiktig leigeavtale med årleg leige på kroner 600.000. Leigesummen vert justert årleg med kommunal deflator.
2. Midsund kommune stiller gratis tomt til disposisjon gjennom makeskifte.
3. Midsund kommune forskoterer spelemidlar, jf tidlegare praksis
4. Midsund kommune søker Fylkesmannen for å stille kommunal garanti.
5. Midsund kommune opparbeider uteområdet og står for drift og vedlikehold av området samt utfører grunnarbeid til hall og speleflate i hallen, inkludert VA.
6. Detaljert leigeavtale vert utarbeidd og signert når byggjeprojektet er ferdig prosjektert og klar for kontraktsignering mellom Midsund IL og entreprenør..
7. Saka må godkjennast av Fellesnemnda.

### **Behandling i Kommunestyret - 09.05.2019**

Representanten Nora Helen Dyrseth Blø vart permittert kl 15.30.

16 røysteføre.

Forslag frå Midsund Arbeiderparti til nytt pkt 8:

*Endelig avtale mellom Midsund idrettslag og Midsund kommune blir fremlagt til godkjenning av kommunestyret etter at saka har vore handsama i fellesnemnda.*

Votering: Det vart først votert over pkt 1-7 i innstillinga frå formannskapet (fellesforslaget frå Midsund Høgre og Midsund Venstre). Samrøystes vedteke.

Forslaget til nytt pkt 8. Forslaget (frå Midsund AP) fall med 14 mot 2 røyster.

### **Vedtak i Kommunestyret - 09.05.2019**

1. Under føresetnad av at Midsund idrettslag bygger hall med speleflate 60X40 m samt klatrevegg inngår Midsund kommune langsiktig leigeavtale med årleg leige på kroner 600.000. Leigesummen vert justert årleg med kommunal deflator.

2. Midsund kommune stiller gratis tomt til disposisjon gjennom makeskifte.
3. Midsund kommune forskoterer spelemidler, jf tidlegare praksis
4. Midsund kommune søker Fylkesmannen for å stille kommunal garanti.
5. Midsund kommune opparbeider uteområdet og står for drift og vedlikehald av området samt utfører grunnarbeid til hall og speleflate i hallen, inkludert VA.
6. Detaljert leigeavtale vert utarbeidd og signert når byggjeprojektet er ferdig prosjektert og klar for kontraktsignering mellom Midsund IL og entreprenør..
7. Saka må godkjennast av Fellesnemnda.

### **PS 19/25 Budsjettendring Investering 2019**

#### **Forslag til vedtak:**

1. Midsund kommune gjer endringar i investeringsbudsjett 2019 i samsvar med budsjettskjema 2A og 2B.
2. Midsund kommune tek opp kr. 125.431.000,- i lån for finansiering av prosjekt innanfor prosjektgruppe 1-3. Låneopptak for prosjekt innan VA vert utsatt inntil vidare.

#### **Samrøystes vedtak i Formannskapet - 09.05.2019**

1. Midsund kommune gjer endringar i investeringsbudsjett 2019 i samsvar med budsjettskjema 2A og 2B.
2. Midsund kommune tek opp kr. 125.431.000,- i lån for finansiering av prosjekt innanfor prosjektgruppe 1-3. Låneopptak for prosjekt innan VA vert utsatt inntil vidare.

#### **Behandling i Kommunestyret - 09.05.2019**

Innstillinga frå formannskapet samrøystes vedteke. Magne Reiten (SP) foreslo i tillegg eit nytt pkt 3:

Budsjettskjema 2 B gjer slik endring: Flerbrukshall økes med 2 mill kroner til 4.250.000

Budsjettskjema 2 A gjer slik endring: Inntekter frå sal anleggsmidle røkes med 2 mill kroner

Innstillinga med tillegg samrøystes vedteke.

#### **Samrøystes vedtak i Kommunestyret - 09.05.2019**

1. Midsund kommune gjer endringar i investeringsbudsjett 2019 i samsvar med budsjettskjema 2A og 2B.
2. Midsund kommune tek opp kr. 125.431.000,- i lån for finansiering av prosjekt innanfor prosjektgruppe 1-3. Låneopptak for prosjekt innan VA vert utsatt inntil vidare.
3. Budsjettskjema 2 B gjer slik endring: Flerbrukshall økes med 2 mill kroner til 4.250.000  
Budsjettskjema 2 A gjer slik endring: Inntekter frå sal anleggsmidle røkes med 2 mill kroner

**Sak 19/26** Oppnemning stemmestyre vart lagt fram i møtet.

## Investeringer i Molde kommune – endringer i forhold til vedtatt budsjett- og økonomiplan 2019-2022

Molde kommunestyre har behandlet to saker i 2019 som har konsekvenser for investeringsnivået i kommunen, ut over det som er vedtatt i gjeldende budsjett- og økonomiplan:

### **Sak 9/2019 Sjøfronten 1 – Godkjenning ny kostnadsramme (14.02.19)**

*Vedtak:*

*Molde kommunestyre godkjenner ny investeringsramme for Sjøfronten 1 med 142 mill. kroner inkl. mva.*

*Den nye rammen inkluderer endringer i belegg på Torget og langs Hamnegata i samsvar med vedlagte notat og inkluderer vannbårent varmeanlegg for Torget.*

*Økningen i investeringsramme finansieres med bruk av lån på 9,6 mill. kr. Rådmannen gis fullmakt til å gjennomføre låneopptak og akseptere lånevilkårene.*

*Molde kommunestyre ber om at det blir utarbeidet et forprosjekt for vannbårent varmeanlegg for flere bygninger/anlegg i sentrum. Forprosjektet innarbeides som en del av planleggingen for Sjøfronten 2.*

I saken med vedlegg blir det gjort rede for bakgrunnen for kostnadssprekken på 18 mill. kroner, og nye kostnadsreducerende tiltak som gjennomføres for å redusere de samlede økonomiske konsekvensene. Brutto kostnadsramme for Sjøfronten 1 økes fra 130 mill. kroner til 142 mill. kroner i denne saken. Når en holder merverdiavgift utenfor blir netto kostnadsramme økt med 9,6 mill. kroner, jf. tredje avsnitt i vedtaket.

Når det gjelder det fjerde avsnittet om forprosjekt for et vannbårent varmeanlegg, vil det blir lagt fram en egen sak for Molde kommunestyre i juni 2019.

### **Sak 13/2019 Skolebruksplan for Molde kommune for perioden 2020-2025 (28.03.19)**

*Vedtak (gjengir de punktene i vedtaket som har økonomiske konsekvenser)*

3. Det bygges ny skole i Årølia for trinnene 1.-7. med kapasitet til 392 elever. Målsetting for ferdigstilling er høsten 2021. Kr. 900.000 innarbeides i revidert investeringsbudsjett 2019 for oppstart av planleggingsarbeidet av ny skole i Årølia
4. Oppstart av planlegging av flerbrukshall i 2019 ved Kviltorp skole etter eventuelt vedtak om bygging av ny skole i Årølia. Etablering av flerbrukshall på Kviltorpområdet sees i sammenheng med rehabiliteringsbehov av kroppsøvingssal ved Kviltorp skole



og behov for tilfredsstillende kroppsøvningslokaler ved Bergmo ungdomsskole.

6. Kostnader for oppfølging av nødvendige utbedringstiltak av kroppsøvningsbygget ved Kviltorp skole i perioden frem til ny skole i Årølia er ferdigstilt, sees i sammenheng med ramme for utbygging av flerbrukshall.
7. Eventuell etablering av flerbrukshall på Kviltorpområdet åpner for videreutvikling av dagens skoleanlegg ved Bergmo ungdomsskole. Oppstart av planarbeid i løpet av 2020 ved positivt vedtak om bygging av flerbrukshall på Kviltorpområdet.
8. Østfløya ved Sellanrå skole pusses opp i et levetidsperspektiv på 10-15 år, ferdigstilling 2019/2020. Behov for investeringsmidler i 2019 innarbeides i revidert investeringsbudsjett for 2019.

Hovedfokus i skolebruksplanen var skolene i sentrumsområdet av Molde. Når det gjaldt østre bydel, stod man overfor to valg; utbygging av Kviltorp skole eller bygging av ny skole i Årølia, i tråd med tidligere planer og føringer. Rådmannen innstilte på alternativet med ny skole i Årølia, noe politikerne sluttet seg til.

Prosjektene i skolebruksplanen er under planlegging og kostnadsrammene for de ulike delprosjektene er ikke vedtatt. I saksframlegget er det skissert følgende brutto investeringskostnader for de ulike prosjektene:

Ny skole i Årølia	170-192 mill. kroner
Flerbrukshall ved Kviltorp skole	40 mill. kroner
Videreutvikling Bergmo ungdomsskole	10-15 mill. kroner
Renovering av østfløya ved Sellanrå skole	8-9 mill. kroner

### **Kunstgressbanen på Lubbenes (KGB)**

Anlegget på Lubbenes er i dårlig forfatning. Molde kommune har mottatt brev fra Nordmøre og Romsdal Fotballkrets, som uttrykker bekymring for anleggets beskaffenhet på kort og lang sikt. Det vil bli lagt fram en sak for Molde kommunestyre i juni 2019 om saken, herunder evt samarbeid med Molde fotballklubb om utvikling av anlegget.



Arkiv:  
Saksmappe:  
Saksbehandler: Britt Rakvåg Roald  
Dato:

## Saksframlegg

### Harmonisering av tjenestestandarder, tildelingskriterier og betalingssatser frem mot nye Molde kommune

Utvalgssaksnr	Utvalg	Møtedato
12/19	Fellesnemnda Nye Molde kommune	29.05.2019

#### Prosjektrådmannens forslag til vedtak

1. Fellesnemnda for nye Molde kommune støtter prosjektrådmannens saksframlegg og oppstart av harmonisering av tjenestestandarder, tildelingskriterier og betalingssatser innenfor sektorområdene høsten 2019.
2. Fellesnemnda for nye Molde kommune støtter prosjektrådmannens målsetting om å ha slutført harmonisering på alle områder i økonomiplanperioden 2020-2023.

#### Saksopplysninger

Det er et stort arbeide å harmonisere tjenester, vedtekter, reglement, betalingssatser mm ved etableringen av ny kommune. Noe er allerede ferdigstilt og vedtatt i fellesnemnda for nye Molde kommune, for eksempel veinavn og gardsnummer. Noe vil ta tid å få harmonisert, men prosjektrådmann sikter på å ha det aller mest på plass så raskt som mulig og senest 2 - 4 år etter at den formelle sammenslåingen er gjennomført 1.1.2020. Prosjektrådmannen ønsker nå få signaler fra politisk nivå, representert ved fellesnemnda for nye Molde kommune, om hva som er ønskelig/politisk akseptabelt av endringer allerede fra 2020, og hva som eventuelt forventes harmonisert over en lengre tidsperiode. Dette blir så lagt inn som føringer for budsjettskissen for 2020 og den kommende økonomiplanperioden 2020-2023, og i sin tur bli drøftet og eventuelt vedtatt av det nye kommunestyret som velges høsten 2019.

De nye topplederne jobber med å fremskaffes en totaloversikt over områder som må bli gjenstand for tilpasninger/harmonisering på en eller annen måte. Noe bør/må gjennomføres så raskt som mulig, noe skal være på plass innen 1.1.2020, mens andre områder kan/må avvantes. Noe må behandles særskilt av politisk nivå, i denne sammenheng etter konstitueringen av nytt kommunestyre oktober 2019.

Å harmonisere tjenestetilbudet blir nok den mest utfordrende delen av harmoniseringen når de tre kommunene slår seg sammen. Tjenestene i de tre kommunene kan over tid være ulikt prioritert og utviklet. Målsettingen må være at tjenestetilbudet, både hva gjelder kvalitet og omfang, stort sett må være likt uavhengig av hvor i kommunen du bor. Politisk vedtatte økonomiske rammer påvirker hvilket tjenestenivå den nye kommunen skal legge seg på.

Til denne saken er vedlagt betalingssatser innenfor noen sentrale tjenesteområder i dagens tre kommuner til orientering. Innenfor noen områder er satsene ganske like, eks innenfor barnehage, mens innen andre områder er ulikhetene relativt store. Prosjektrådmannen ønsker så raskt som mulig å harmonisere kriterier for tildeling av tjenester og betalingssatsene innenfor disse områdene.

Det er ikke i denne saken gjort en beskrivelse av evt kvalitetsforskjeller på tilbudene som påvirker betalingssatser. Som et eksempel kan nevnes at innenfor kulturskole er det forskjell i formalkompetansen til lærerne i de tre kommunene, noe som gjør at lønnsutgifter er høyere i Molde og dermed totalutgiftene innenfor området. Dette påvirker igjen betalingssatsene.

### **Vurdering**

Prosjektrådmannen mener det er mest hensiktsmessig å komme raskt i gang med å få oversikt over både likheter og ulikheter, og deretter raskt harmonisere alt fra tildelingskriterier for tjenester, kvalitetsstandarder, vedtekter og reglement. Arbeidet med å få oversikt over dette startet allerede i kartleggingssamarbeid mellom kommunene høsten 2017, den mer detaljerte oversikten lager de nye topplederne nå. Prosjektrådmannen tar sikte på en harmonisering av tjenestestandarder, tildelingskriterier og betalingssatser for ulike tjenester så raskt som mulig, med oppstart høsten 2019. Prosjektrådmannens målsetting er å ha slutført harmonisering på alle områder i økonomiplanperioden 2020-2023.

Prosjektrådmannen vil understreke at harmonisering kan bety økt kvalitet og ikke nødvendigvis økt betalingssatser for ulike tjenestemottakere.

Prosjektrådmannen ber fellesnemnda for nye Molde kommune drøfte dette og komme med politiske signal og føringer for tidsperspektivet omkring harmonisering.

### **Vurdering av økonomiske konsekvenser**

Dette er ikke beregnet til dette møtet, men tempo for harmonisering av betalingssatser vil ha direkte innvirkning på både inntekts- og utgiftssiden i driftsbudsjettet til nye Molde kommune.

Arne Sverre Dahl  
Prosjektrådmann

Vedlegg:

1. Betalingssatser barnehage
2. Betalingssatser kulturskole
3. Betalingssatser pleie og omsorg
4. Betalingssatser SFO

## Foreldrebetaling i barnehage

Betalingssatser per 01.01.2019:

Dager pr. uke	Prosent	Nesset	Midsund	Molde
1	20	800	-	-
2	40	1315	-	1320
2/3	50	-	1680	1650
3	60	1975	2000	1980
4	80	2570	2695	-
5	100	2990	2990	2990

Betalingssatser per 01.08.2019:

Dager pr. uke	Prosent	Nesset	Midsund	Molde
1	20	830		-
2	40	1380		1380
2/3	50	-		1680
3	60	2005		2005
4	80	2651		-
5	100	3040	3040	3040

Foreldrebetalingen i barnehage er regulert av maksimalpris for full plass, men deltids plassene er noe ulikt fastsatt.

<https://lovdata.no/dokument/SF/forskrift/2005-12-16-1478>

Betaling for kost kan komme i tillegg.

Satsene i de tre kommunene harmoniseres i tråd med maksimalsats som settes i statsbudsjettet for 2020. Planlagt som egen sak til fellesnemnda høsten 2019.

Vi harmoniserer satsene i Molde med Nesset fra 01.08.19. Midsund har ikke fastsatt sine satser enda, men vil anta at de kommer til å legge seg på samme nivå.

## Priser/ tidsressurs Midsund kulturskule

Undervisningsåret: 35 uker

	Lengde	Pris*		
Individuell undervisning	22,5 min	3100		
Grupper på 2	35 min	3100		
Gruppeundervisning	variabel	2700		
Utleie instrument		700		
Materiell,visuell kunst		800	varierer noe mellom elever	
Musikkleik drop-in	45 min	50	per barn	
Kulturskolekor 1.- 4. kl:	45 min	650		
Knøttedans, 4 år	35 min			
Barnedans, 5-6 år	45 min			
Dans 2.- 3. klasse	45 min			
dans 4.- 6. klasse	45 min			
Dans 7.- 10. klasse	60 min			
Kunstgruppe 5.- 9. klasse	120 min			
Produksjonsteknikk	45 min		Undervisning ved opptredner, noe avspase	
Kulturskolekarusell	30 min			

**Ved salg:** Lærers lønn + sosiale utg. + kr. 1000 i adm. gebyr. Reiseutg. etter regning

\* Dette er de nye prisene som evt. skal vedtas i kommunestyret nå i mai.

### Moderasjoner:

Søsken 25 % uansett antall  
Flere fag/ dobbelttime 25 % uansett antall

**Kor** Deltakerne er elever i kulturskolen, og betaler pris for gruppeundervisning  
**Korps** Lite aktivitet for øyeblikket. Praksisen var som for kor.

ring ellers i året

ning. Dirigent ansatt i kulturskolen

**KULTURSKOLEN I GJEMNES OG NESSET - PRISER OG TJENESTER**

	ÅR	Moderasjon 1	Mod. 2	Tid
Brukerbetaling	3100	30 %	50 %	20- 90 min
Korpsaspiranter	2200	0	0	
Salg av tjenester komm	100 % ref.	ingen	ingen	etter søknad
Salg frivillig voksne	100 % ref			
Salg frivillig barn /unge	80 % ref.			
Utleie instrument	700			
Materiell visuell kunst	700			

Moderasjon 1 og 2 gjelder søsken og flertilbud

Tidsressurs etter behov. Ved behov ut over 45 min i enkeltundervisning blir det ny brukerbetaling med Mod.

Ved salg benyttes vedkommendes lønn + sosiale utgifter. Reise etter regning

Dansegrupper fra 30 - 60.min/uke ut fra alder

Kunstgrupper fra 60 -90 min / uke ut fra alder



erasjon 1

Område	Pr år	Pr semester
Instrumental/vokal elevplass (også band)	3927	1963
Elevplass kunst, teater, musikal	3927	1963
Materiallavgift kunst	414	207
Instrumental elevplass gjennom skolekorps	3208	1604
Kor/barnekor/drama i SFO-tiden	2611	1306
KorOperativet	1264	632
Storband	1198	599
Skoleorkester og aspirantkorps	720	360
Instrumentleie	712	356
Knøttedans (3-5 år)	2611	1306
Dans 1 time pr uke	4468	2234
Dans 2 timer pr uke	7460	3730
Dans 3 timer pr uke	8935	4468
Dans 4 timer pr uke	10411	5205
Dans 5 timer pr uke	11885	5942
Dans 6 timer pr uke	13359	6680
Dans 7 timer pr uke (maks)	14834	7417

**Moderasjon:**

1. og 2. elevplass full pris
3. elevplass 33 % reduksjon
4. elevplass eller flere 50 % reduksjon

Dans og skolekorpsplasser er ikke inn under denne ordningen

For dans gjelder plassmoderasjon, ikke søskenmoderasjon

**Moderasjon dans:**

- 33 % moderasjon for 2. time
- 67 % moderasjon fra 3. time
- Makspris fra 7. time

**Felles oversikt betalingsseter for tjenestetilbud (Neset, Midsund og Molde) f.o.m. 01.01.19.**

1 G (Grunnbeløp) = kr 96 883,- pr. år fra 01.05.18  
Grunnbeløp for 2019 fastsettes etter 1.5.2019.

	NESSET	MIDSUND	MOLDE
Leie kommunalt hjelpemiddel	• 0 kr	• 0 kr	<ul style="list-style-type: none"> <li>• Kr. 113.- (små hjelpemidler, adl)</li> <li>• Kr. 221.- (mellomstore hjelpemidler, rullestoler, arbeidsstoler osv)</li> <li>• Kr. 335.- (store hjelpemidler, sykeseng, løftestol osv) (gjelder ikke hjelpemiddel tildelt fra NAV Hjelpemiddelsentralen i M &amp; R)</li> </ul>
Leie/ kjøp av krykker			<ul style="list-style-type: none"> <li>• KJØP: Kr. 215,- pr. krykke</li> </ul>
Matombringing	Middag og dessert kr. 98,- pr. porsjon inkl. transport.	<p>Middag og dessert kr. 86, og laurdagsgraut kr. 46 pr. porsjon inkl. transport.</p> <p>For kjøp av middag og dessert i kantina ved sjukeheimen betalar ein kr. 75,- og laurdagsgraut kr. 40,- pr. porsjon.</p>	Middag og dessert kr. 103,- pr. porsjon inkl. transport.

<p>Trygghetsalarm – Felles</p>	<ul style="list-style-type: none"> <li>• Montering/installering/ flytting av alarm utført av hjemmevaktmester kr. 0,- - (engangs). Inkluderer opp- og nedmontering, skifte av deler og batteri.</li> <li>• Tilknytningsavgift/ inkl brannmelder kr. 220,- pr. mnd. for alle. Alarmene går til responscenteret i Kr.sund N.</li> </ul>	<ul style="list-style-type: none"> <li>• Abonnementsavgift på kr. 2.700,- pr. år – omrekna til kr. 225,- pr. mnd.</li> </ul>	<ul style="list-style-type: none"> <li>• Montering/installering/ flytting av alarm utført av Brannstasjonen kr. 999,- (engangs). Inkluderer opp- og nedmontering, skifte av deler og batteri. (private eiere må dekke reparasjonskostnader og nye batterier)</li> <li>• Tilknytningsavgift Brannstasjonen kr. 250,- pr. mnd. for alle</li> </ul>
<p>– leie av Care IP Mobil (digitale alarmer inkl røykvarsler)</p>	<ul style="list-style-type: none"> <li>•</li> </ul>	<ul style="list-style-type: none"> <li>•</li> </ul>	<ul style="list-style-type: none"> <li>• Alarmleie: for inntekt inntil 2 G - kr. 150,- pr. mnd. for inntekt fra 2 G – 5G - kr. 288,- pr. mnd. for inntekt over 5G - kr. 449,- pr. mnd</li> <li>• linjeleie/ Sim-kort kr. 53,- pr. mnd.</li> </ul> <p>Alarm og røykvarsler tilbys som en standard pakkeløsning. Utstyr ut over denne dekkes av leietaker.</p>
<p>Hjelp i hjemmet</p>	<ul style="list-style-type: none"> <li>• for inntekt inntil 2 G - kr. 210,- pr. mnd. (sentralt fastsatt)</li> <li>• for inntekt inntil 3 G kr. 970,- pr. mnd.</li> <li>• for inntekt inntil 4 G kr. 1680,- pr. mnd.</li> <li>• for inntekt inntil 5 G - kr. 2070- pr. mnd.</li> <li>• For inntekt over 5 G kr.</li> </ul>	<ul style="list-style-type: none"> <li>• for inntekt inntil 2 G - kr. 205,- pr. mnd. (sentralt fastsatt)</li> <li>• for inntekt fom 2 G - 3 G - kr. 835,- pr. mnd.</li> <li>• for inntekt fom 3 G – 4 G - kr. 1.366,- pr. mnd.</li> <li>• for inntekt fom 4 G - 5 G - kr. 1.829,- pr. mnd.</li> <li>• for inntekt over 5 G - kr.</li> </ul>	<ul style="list-style-type: none"> <li>• for inntekt inntil 2 G - kr. 210,- pr. mnd. (sentralt fastsatt)</li> <li>• for inntekt fom 2 G tom 3 G - kr.1516,- pr. mnd.</li> <li>• for inntekt fom 4 G tom 5 G - kr. 3249,- pr. mnd.</li> <li>• for inntekt over 5 G - kr. 4983,- pr. mnd.</li> </ul> <p>For brukere med inntekt over 2 G som</p>

	<p>2363,00</p> <ul style="list-style-type: none"> <li>• For brukere som ikke kommer opp i månedsbeløpet betales en timepris kr. 321,-. ( gjelder de med inntekt over 2 G</li> </ul>	<p>2.208,- pr. mnd.</p> <ul style="list-style-type: none"> <li>• For brukere med inntekt over 2 G faktureres etter ein timessats pålydende kr. 242,- i dei tilfella det løner seg for brukaren</li> </ul>	<p>får mindre enn 4 timer hjelp pr. mnd. betales timepris kr. 356,-.</p> <div style="border: 1px solid black; padding: 5px; width: fit-content;"> <p>Inkludert i prisen er betaling for engangsutstyr. Gjelder husstander med nettoinntekt før særfradrag over 2 G.</p> </div>
Brukerstyrt Personlig Assistanse		<ul style="list-style-type: none"> <li>• same utrekning som for hjelp i heimen</li> </ul>	<ul style="list-style-type: none"> <li>• som for Hjelp i hjemmet</li> </ul>
Tøy	<ul style="list-style-type: none"> <li>• Tøy vask ved kommunalt vaskeri kr. 106/mnd</li> </ul>	<ul style="list-style-type: none"> <li>•</li> </ul>	<ul style="list-style-type: none"> <li>• Leie av kommunalt sengetøy: kr. 188,- pr mnd. inkluderer sengetøy og håndklær</li> </ul>
Hjemmesykepleie	<ul style="list-style-type: none"> <li>• Gratis</li> </ul>	<ul style="list-style-type: none"> <li>• Gratis</li> </ul>	<ul style="list-style-type: none"> <li>• Gratis</li> </ul>
Dagsenter	<ul style="list-style-type: none"> <li>• kr. 123,- pr. dag inkluder transport og middag</li> </ul>	<ul style="list-style-type: none"> <li>• kr. 111,- pr. dag inkludert middag, kaffi og transport</li> </ul>	<ul style="list-style-type: none"> <li>• kr. 85,- pr. dag</li> <li>• kr. 72,- pr. dag for transport til og fra dagsenter</li> <li>• kr. 53,- pr. dag for frokost, middag og kaffe</li> </ul>
Inn på tunet	Har ikke tilbudet	<ul style="list-style-type: none"> <li>• kr. 140,- pr. dag inkludert mat og transport</li> <li>• kr. 60,- pr. dag utan mat og transport</li> <li>•</li> </ul>	Har ikke tilbudet
Dag-/ nattopphold institusjon	<ul style="list-style-type: none"> <li>• kr. 85,- pr. opphold (sentralt fastsatt)</li> </ul>	<ul style="list-style-type: none"> <li>• kr. 86,- pr. opphold (sentralt fastsatt)</li> </ul>	<ul style="list-style-type: none"> <li>• kr. 85,- pr. opphold (sentralt fastsatt)</li> </ul>
Avlastning (institusjon)	<ul style="list-style-type: none"> <li>• Gratis</li> </ul>	<ul style="list-style-type: none"> <li>• Gratis</li> </ul>	<ul style="list-style-type: none"> <li>• Gratis</li> </ul>
Korttidsopphold/ rehabilitering institusjon	<ul style="list-style-type: none"> <li>• kr. 165,- pr. døgn (sentralt fastsatt)</li> </ul>	<ul style="list-style-type: none"> <li>• kr. 162,- pr. døgn (sentralt fastsatt)</li> </ul>	<ul style="list-style-type: none"> <li>• kr. 165,- pr. døgn (sentralt fastsatt)</li> </ul>

Langtidsopphold institusjon	<ul style="list-style-type: none"> <li>• døgnekostnad beregnes etter inntekt</li> <li>• gratis 1 md. fra dato til dato (eks.: inn 05.05., betale fra 06.06.)</li> <li>• har beboer vært på korttidsopphold eller annet institusjonsopphold mer enn 60 døgn inneværende år, betales det for langtidsoppholdet fra dag 1</li> </ul>	<ul style="list-style-type: none"> <li>• døgnekostnad beregnes etter inntekt</li> <li>• gratis 1 md. fra dato til dato (eks.: inn 05.05., betale fra 06.06.)</li> <li>• har beboer vært på korttidsopphold eller annet institusjonsopphold mer enn 60 døgn inneværende år, betales det for langtidsoppholdet fra dag 1</li> <li>•</li> </ul>	<ul style="list-style-type: none"> <li>• døgnekostnad beregnes etter inntekt</li> <li>• gratis 1 md. fra dato til dato (eks.: inn 05.05., betale fra 06.06.)</li> <li>• har beboer vært på korttidsopphold eller annet institusjonsopphold mer enn 60 døgn inneværende år, betales det for langtidsoppholdet fra dag 1</li> </ul>
Fellesutgifter døgnbemannet bo-felleskap	<ul style="list-style-type: none"> <li>• Betaler i samsvar med mottatt tjenester.</li> <li>• Middag kr. 90,- frokost / kvelds hver med kr- 38,-.</li> </ul>	<ul style="list-style-type: none"> <li>• kr. 1.322,- pr veke (5 288 kr/ mnd)</li> <li>• inkluderer alle måltid, TV-lisens, sengetøy, håndklær, rengjøringsmidler og toalettpapir.</li> </ul>	<ul style="list-style-type: none"> <li>• kr. 4187.- pr mnd. <ul style="list-style-type: none"> <li>– inkluderer alle måltider, abonnement Romsdals Budstikke, TV-lisens, sengetøy, håndklær, rengjøringsmidler og toalettpapir.</li> </ul> </li> </ul>

	<b>Midsund</b>	<b>Molde</b>	<b>Neset</b>
Hel plass	2200	2995	1900
Halv plass			1300
4 dager (har 4 dagers skoleuke)	1335		
08:50-14:30 på fridagen	575		
07:30-16:30 på fridag	860		
07:30-08:50 4 dager	575		
14:30-16:30 4 dager	765		
07:15-08:20		700	
Deltidstilbud		2063	
Ettermiddagstilbud		2372	
Ferietilbud (pr uke)	1500		
Hel plass kost			120
Halv plass kost			65
Tilfeldige ekstratimer (pr time)	75		48
Søskenmoderasjon			20 %



Arkiv:  
Saksmappe:  
Saksbehandler: Aleksander Aasen  
Knudsen  
Dato:

## Saksframlegg

### Harmonisering av eiendomsskattregimer i nye Molde kommune

Utvalgssaksnr	Utvalg	Møtedato
13/19	Fellesnemnda Nye Molde kommune	29.05.2019

#### Prosjektrådmannens forslag til vedtak

1. Fellesnemnda for nye Molde kommune ber om at prosjektrådmannen starter arbeidet med harmoniseringen til ett eiendomsskatteregime, slik at eiendomsskatten kan skrives ut samlet for nye Molde kommune i tråd med gjeldende regelverk.
2. Fellesnemnda ber om at prosjektrådmannen starter arbeidet med anbudsprosess for takseringsprosjekt i samarbeid med ROR-Innkjøp, og igangsetter taksering.
3. Molde kommune bør fra 2020 benytte Skatteetatens eiendomsskattegrunnlag for bolig, som et første ledd i harmoniseringen.

#### Saksopplysninger

Midsund kommune har ikke eiendomsskatt i 2019, og har derfor ingen takserte eiendommer. Etter søknad til Kommunal- og moderniseringsdepartementet er nye Molde kommune gitt fritak fra reglene om eiendomsskatt, slik at gjeldende eiendomsskatteregimer i Nesset, Molde og Midsund kan beholdes ut overgangsperioden 2020-2021. Fritaket er hjemlet i Inndelingsloven § 17, og begrunnet med at «det er nødvendig med noe tid for å samkjøre eiendomsskatten i den nye kommunen».

Nesset kommune skriver ut eiendomsskatt på all fast eiendom i kommunen i 2019 i medhold av Eiendomsskatteloven § 3 a). Eiendomsskatt på bolig skrives ut med Skatteetatens eiendomsskattegrunnlag. Dette har vært tillatt siden 2014, og sparer



kommunen for utgifter til befaring og taksering av boliger. Øvrige eiendommer i Nesset kommune har kommunal takst. I overgangsperioden 2020-2021 skrives eiendomsskatten i Nesset ut med samme eiendomsskattegrunnlag (takster) som i 2019, med nødvendige justeringer som følge av lov eller regelverk.

Molde kommune skriver ut eiendomsskatt på all fast eiendom i kommunen i 2019 i medhold av Eiendomsskatteloven § 3 a). Førrige alminnelige taksering i Molde kommune ble gjennomført i 2002 og 2003 med virkning fra 01.01.2003. Eiendomsskatteområdet i Molde ble utvidet til å gjelde hele kommunen fra 01.01.2008. Eiendomsskatteloven gir hjemmel for ny alminnelig taksering etter 10 år. Hoveddelen av Molde kommunes takster er 16 år gamle, og det antas at Molde kommune burde gjennomført en ny alminnelig taksering nå uavhengig av endringene grunnet kommunesammenslåing.

### **Gjennomføring av harmonisering**

Dersom det skal skrives ut eiendomsskatt i nye Molde kommune fra 2022, jamfør utskrivingsalternativet i eiendomsskatteloven § 3 a), som i Nesset kommune og Molde kommune i 2019, er det to valgmuligheter for en ny alminnelig taksering:

1. Kommunal taksering av fritidsboliger, tomter, næringseiendom og energianlegg, samt benytte Skatteetatens eiendomsskattegrunnlag for boliger - slik Nesset kommune gjør i dag.
2. Kommunal taksering av all eiendom i nye Molde kommune. Samme ordning som Molde kommune har hatt siden 2003/2008.

Et takseringsprosjekt etter alternativ 2, som inkluderer ny befaring og ny kommunal taksering av alle boliger i nye Molde kommune, vil ta lang tid, og representere en betydelig økonomisk utgift for kommunen. Molde kommune har erfaring med dette fra takseringsprosjektene i 2003 og 2008. I forslag til statsbudsjett for 2019 ble det sågar foreslått av regjeringen, men ikke vedtatt, at bruk av skatteetatens eiendomsskattegrunnlag for verdsetting av boliger skulle gjøres obligatorisk for kommuner med eiendomsskatt. Prosjektrådmannen anbefaler bruk av Skatteetatens eiendomsskattegrunnlag for verdsetting av boliger.

Høsten 2019 vil det bli lagt fram en samlet sak for eiendomsskatt for det nye kommunestyret.

Arne Sverre Dahl  
Prosjektrådmann



Arkiv:  
Saksmappe:  
Saksbehandler: Ingvild Aas  
Dato:

## Saksframlegg

# Samarbeidsavtale om kulturskoletilbud mellom Molde kommune og Gjemnes kommune

Utvalgssaksnr	Utvalg	Møtedato
14/19	Fellesnemnda Nye Molde kommune	29.05.2019

### Prosjektrådmannens forslag til vedtak

Fellesnemnda for Nye Molde kommune godkjenner at det inngås samarbeidsavtale om kulturskoletjeneste med Gjemnes kommune, gjeldende fra 1.1.2020. Avtalen baserer seg på vertskommunemodell, der Molde kommune er vertskommune.

### Saksopplysninger

#### Bakgrunn

Gjemnes kommune og Nesset kommune har i dag et interkommunalt kulturskoletilbud. Kulturskolelærerne er ansatt i Gjemnes kommune, unntatt én lærer som også er organist i Nesset. Som en konsekvens av sammenslåing av kommunene Midsund, Nesset og Molde har Nesset sagt opp samarbeidsavtalen med Gjemnes kommune.

Gjemnes kommune vedtok i K sak 2/19 å forespørre Molde kommune om vertskommuneavtale for sin kulturskoletjeneste.

Med bakgrunn i dette har prosjektrådmannen utarbeidet forslag til avtale. Gjemnes kommune har hatt anledning til å kommentere på avtaleinnholdet og har gitt innspill til avtalen.

Gjemnes kommune tar sikte på å behandle saken i sitt kommunestyre i mai 2019, der rådmannen innstiller på positivt vedtak.

#### Saksutredning

##### Lærerressurser

Kulturskolelærerne som i dag underviser elevene i Nesset kommune er i dag ansatt i Gjemnes kommune. Ved inngåelse av avtale Molde – Gjemnes vil undervisningsbehovet være dekket for Nesset-elevene som i dag. Kontinuiteten blir ivaretatt for både Gjemnes og Nesset. For alle ansatte i den nye kulturskoleenheten betyr det at utfordringen med lange reiseavstander blir mindre, da undervisningen i større grad kan dekkes lokalt. Det er ikke tilstrekkelig ledig kapasitet i dag i Midsund og Molde kulturskoler til å dekke behovet for Nesset-elevene.

### *Elevtallsutvikling*

Innbyggertallet i Gjemnes kommune utgjør i dag 7,6% av det samlede innbyggertall for Molde, Midsund, Nesset og Gjemnes. Gjemnes/Nesset har i dag 150 elevplasser i kulturskolen. Midsund har 200 og Molde 1100 elevplasser. Den nye Molde kulturskole, inklusive Gjemnes, vil med dagens rammer kunne tilby 1450 elevplasser i målgruppen barn- og unge. Med et større innbyggertall som målgruppe styrkes muligheten til å effektivt fylle stillingsressurser. Det kan likevel være en utfordring med variasjoner år for år når ønsket er at undervisningen skal forgå i nærmiljøet eleven.

### *Fagtilfang*

Kulturskolene sorterer sine tilbud i bredde-, kjerne- og fordypningstilbud. Det er et mål at tilbudene innen bredde- og kjerne foregår lokalt, nær den skolen/barnehagen der eleven bor. Avtalen åpner i tillegg for at de elever som ønsker det kan søke seg til tilbud på tvers av gamle kommunegrenser, f.eks. til tilbud som det ikke er grunnlag for å ha alle steder. Slik vil et bredere tilbud innen musikk, dans, kunst og teater bli tilgjengelig for flere. Som i dag, er det viktig også framover at kulturskolen samhandler tett med frivillig lokalt kulturliv, skoler og barnehager. Fordypningstilbudet vil bli mer sentralisert på grunn av at få elever skal ha undervisning sammen og samtidig.

### *Geografi og undervisningssteder*

Det er et relativt stort geografisk område den nye kulturskolen vil dekke, med ytterpunktene Høgset/Bergsøya i Gjemnes, Eresfjord/Vistdal i Nesset, via Molde med Sekken ute i fjorden til Midøya i Midsund. Tre hovedbaser for kulturskoleundervisning vil bli Midsund, Molde sentrum, Eidsvåg og Batnfjord. Koordinatorstillinger (ca 20%) legges til disse hovedbasene for å ta i vare praktisk tilrettelegging og samhandling lokalt. I tillegg kommer 8 – 10 andre undervisningslokasjoner lagt til fortrinnsvis skolebygg.

### *Økonomi*

Avtalen baserer seg på at det i tillegg til direkte tjenesteproduksjon, betales for administrasjon og ledelse. For 2020 overfører Gjemnes kommune, i følge den økonomiske modellen, Kr 1 375 000 til Molde kommune – kulturskolen. Av dette går 970 000 til tjenesteproduksjon og 405 000 til adm/ledelse.

### **Vurdering**

Samarbeidsavtalen sikrer Gjemnes kommune et tilfredsstillende kulturskoletilbud for sine innbyggere. I tillegg til kontinuitet og lokal koordinatorstilling får elever tilgang til et bredere fagtilbud. Avtalen vil samtidig bidra til å optimalisere den samlede ressursbruken i Molde kulturskole med tanke på fleksibilitet og kvalitet i tilbud for elevene/brukerne, rekruttering av lærere og utvikling av kulturskolen som ressurs- og kompetansesenter.

### **Konsekvenser for økonomi**

Avtalen sørger for at Molde kommune ikke tillegges merkostnader.

### **Konsekvenser for organisasjon, ansatte, HMS og likestilling**

Kulturskoletilbudet i Gjemnes driftes av Molde kommune fra 01.01.20. Ansatte i Gjemnes som jobber i kulturskolen får Molde kommune som arbeidsgiver fra 01.01.20 som en del av virksomhetsoverdragelsen. HMS og likestilling er ivare tatt.

### **Konsekvenser for miljø**

Ingen

**Konsekvenser for barn /unge, folkehelse og universell utforming**

En solid kulturskole, i samhandling med grunnskoler, barnehager og lokalt kulturliv, vil være en viktig bidragsyter til egenutvikling, tilhørighet og identitet. Kulturaktive innbyggere er viktig for utvikling av lokalsamfunnene.

Arne Sverre Dahl  
Prosjektrådmann

Vedlegg:  
Avtale mellom Molde kommune og Gjemnes kommune

# AVTALE OM KULTURSKOLESAMARBEID

mellom

**(Nye) Molde kommune**, som vertskommune

og

**Gjemnes kommune**, som samarbeidskommune

## 1. Avtalen gjelder

1.1 Gjemnes kommune og Molde kommune er deltakere i denne avtalen, med hjemmel i Kommuneloven 2018 §20-2, jamfør §20-1. Molde kommune er vertskommune og Gjemnes kommune er samarbeidskommune.

1.2 Molde kommune skal utføre de oppgaver og treffe beslutninger om drift av kommunal kulturskole som følger av gjeldende lovverk og avtaleverk for kulturskoler.

1.3 Kulturskolenes samfunnsoppdrag er forankret i Opplæringslovens paragraf §13-6: "Alle kommunar skal aleine eller i samarbeid med andre kommunar ha eit musikk- og kulturskuletilbod til barn og unge, organisert i tilknytning til skoleverket og kulturlivet elles" (1997).

1.4 Nasjonal rammeplan for kulturskolen "Mangfold og fordypning" (2014) er grunnlagsdokumentet for utvikling av standard og lokal læreplan for Molde kulturskole.

1.5 Avtalen gjelder f o m 1.1.2020 og inntil videre og har en gjensidig oppsigelsestid på 18 mnd. Oppsigelse skal varsles skriftlig innen utgangen av kalenderåret.

## 2. Bakgrunn

2.1 Midsund kommune, Nesset kommune og Molde kommune er besluttet sammenslått til én kommune f.o.m 1.1.2020. I den sammenheng har Nesset kommune sagt opp sin samarbeidsavtale om kulturskoledrift med Gjemnes kommune. Som en følge av det har Gjemnes kommune vedtatt å søke kulturskolesamarbeid med Nye Molde kommune.

2.2 Med denne avtalen blir Gjemnes kommune med i forberedelsene fram mot ny samlet kulturskoleenhet f.o.m 1.1.2020.

## 3. Formål

3.1 Samarbeidsavtalen skal sikre at Gjemnes kommune har et tilfredsstillende kulturskoletilbud for sine innbyggere.

3.2 Avtalen skal samtidig bidra til å optimalisere den samlede ressursbruken i Molde kulturskole med tanke på fleksibilitet og kvalitet i tilbud for elevene/brukerne, rekruttering av lærere og utvikling av kulturskolen som ressurs- og kompetansesenter.

#### **4. Oppgave og tilbud**

##### 4.1 Vertskommunen tilbyr:

1. Et grunntilbud til elevene i samarbeidskommunen (med bredde, kjerne ref. nasjonal rammeplan). Dette utføres som hovedregel i den kommunen eleven bor.
2. Fordypningstilbud og disipliner som krever rekruttering av elever fra et større område. Slike tilbud lokaliseres der det etter en helhetsvurdering er mest hensiktsmessig.
3. Elever fra samarbeidskommunen å søke på alle tilbud Molde kulturskole har, både grunntilbud og fordypningstilbud. Dette kommer i tillegg til pkt. 1 og pkt. 2 ovenfor.

4.2 Fagtilbud, opptaksregler, skolerute og priser er felles for vertskommune og samarbeidskommune.

#### **5. Organisering/delegert myndighet**

5.1 Molde kulturskole er resultatenhetsenhet i Molde kommune, med rektor for kulturskolen som enhetsleder. Rådmannen har delegert ansvar for økonomi, personal og fag til enhetsleder (rektor).

Med denne avtalen delegerer Gjemnes kommune ansvaret for drift av sin kulturskoletjeneste til rådmannen i Molde kommune, som videredelegerer ansvaret til enhetsleder ved Molde kulturskole.

5.2 Rektor drøfter og avklarer budsjetttramme for kulturskoleaktiviteten i Gjemnes kommune, innen 1. april hvert år, for det påfølgende kalenderår.

5.3 Rådmannen i samarbeidskommunen skal peke ut en kontaktperson som rektor for Molde kulturskole skal drøfte og avklare saker som gjelder Gjemnes kommune. Ved bytte av kontaktperson skal rektor underrettes skriftlig om hvem som er ny kontaktperson.

5.4 Rådmannen i Gjemnes kommune skal underrettes om vedtak i forbindelse med klager, tilsynsrapporter, forvaltningsrevisjon som gjelder brukere i Gjemnes kommune.

#### **6. Personalet**

6.1 Ansatte ved kulturskolen i Gjemnes kommune overføres til Molde kommune i samsvar med Arbeidsmiljøloven kap. 16, virksomhetsoverdragelse, f.o.m 1.1.2020. På forhånd er plikter og rettigheter gjennomgått, stillinger innplassert og stillingsbeskrivelser utarbeidet.

#### **7. Lokaler og utstyr**

7.1 Undervisning i kulturskoletilbud (musikk, dans, kunst og teater) er avhengig av undervisningsrom, instrumenter og teknisk- og annet utstyr. Gjemnes kommune stiller til disposisjon det som er nødvendig for undervisning i egen kommune.

7.2 Ved anskaffelse av utstyr som kan brukes i begge kommuner, skal det på forhånd avtales mellom kommunene. Dette avklares i forbindelse med årlig budsjettmøte. (Ref. pkt 8.2)

## **8. Økonomi**

### 8.1 Budsjettrammen beregnes ut fra

- Innbyggertall i % av Midsund, Molde, Nesset og Gjemnes
- Gjemnes sin % (innbyggertall) av samlet netto budsjettramme 2019 for Midsund, Molde, Nesset og Gjemnes
- Ledelse og administrative kostnader tilsvarende i sum 50% stilling (nivå fagleder)

Pr 4.kvartal 2018 har Gjemnes kommune 7,6% av innbyggertallet i nedslagsfeltet for nye Molde kulturskole. Inngangsrammen for 2020 beregnes ut fra innbyggertall-prosent av samlet vedtatt nettorammer for de fire kulturskolene, pluss kostnader tilsvarende 50% stilling (nivå fagleder).

8.2 Økonomiske konsekvenser av vesentlig økning eller nedgang i søkertall skal drøftes og avklares før 1.april hvert år.

8.3 Det opprettes et eget ansvarsområde i enhetens budsjett: Molde kulturskole – kulturskoletjeneste Gjemnes kommune. Utgangspunktet er den budsjettrammen som er avklart med Gjemnes kommune for det gjeldende år. Molde kommune fakturerer Gjemnes kommunes andel fordelt likt fire ganger pr år (1.mars, 1.juni, 1.september og 1.desember). Årsavregning tas inn i fakturering 1.juni året etter.

## **9. Samarbeid og utvikling**

Kulturskoletilbudet er en vesentlig del av det lokale kultur- og opplæringstilbudet i kommunen. Samhandling med skole, barnehage, frivillig kulturliv og andre kommunale tjenester er viktig.

9.1 Rektor ved Molde kulturskole møter kontaktpersonen for samarbeidskommunen til årlig drøfting og avklaring av saker som hører under avtalen.

9.2 Kommunene tar gjensidig initiativ til tverrfaglig samarbeid og utvikling.

## **10. Kommunikasjon**

10.1 Så lenge rettslige skranker ikke er til hinder utføres partenes skriftlige kommunikasjon elektronisk.

10.2 Partene har gjensidig ansvar for å sørge for at kontraktsparten har oppdatert kontaktinformasjon.

## **11. Uenighet**

11.1 Uenigheter mellom de vertskommunen og samarbeidskommunen skal søkes løst gjennom forhandlinger på rådmannsnivå.

## 12. Tvist

12.1 Dersom det oppstår en tvist og denne ikke blir løst ved forhandlinger kan hver av partene bringe tvisten inn for avgjørelse ved alminnelig norsk domstol.

12.2 Vertskommunens hjemting er verneting.

Denne avtalen er godkjent i:

Molde kommunestyre

Sak nr. ....

Gjemnes kommunestyre

Sak nr. ....

Gjemnes kommune, dato ... ..

Molde kommune, dato ... ..

\_\_\_\_\_

\_\_\_\_\_

Ordfører Gjemnes kommune

Ordfører Molde kommune





## Saksframlegg

Utvalgssaksnr	Utvalg	Møtedato
PS 17/19	Kontrollutvalget	03.06.2019

### **OPPFØLGING AV FORVALTNINGSREVISJONSRAPPORTEN «HELHETLIG PLANLEGGING, OPPFØLGING OG RAPPORTERING I NESSET KOMMUNE»**

#### **Sekretariatets innstilling**

Kontrollutvalget tar redegjørelsen fra rådmannen på oppfølging til orientering

Kontrollutvalget setter saken på oppfølgingslisten der en følger videre opp arbeidet med de anbefalinger som gjenstår

#### **Saksopplysninger**

Kontrollutvalgets oppgaver ved forvaltningsrevisjon følger av kommunelovens § 77, nr. 4 og Forskrifter for kontrollutvalg, kap. 5.

Kontrollutvalget i Nesset behandlet i sitt møte 10.10.2017 sak 25/17 bestilling av forvaltningsrevisjon på Plan- og styringssystemet, herunder helhetlig planlegging, oppfølging og rapportering. Dette med bakgrunn i kommunestyrets behandling og vedtak av plan for forvaltningsrevisjon 2016-2019 i møte 20.10.2016, sak 112/16.

Vedtak i sak 25/17 i kontrollutvalget i Nesset den 10.10.2017:

- 1. Kontrollutvalget i Nesset bestiller følgende forvaltningsrevisjonsprosjekt:  
**Plan- og styringssystemet, herunder;**  
**Helhetlig planlegging, oppfølging og rapportering.***
- 2. Gjennomgangen skal basere seg på aktuelle problemstillinger som er skissert i saksframstillingen og konkludere med anbefalinger til forbedrings- og læringspunkter.*
- 3. Prosjektet bestilles fra Møre og Romsdal Revisjon IKS.(MRR).*
- 4. Prosjektplan utarbeides av MRR og legges fram for kontrollutvalget.*

Den 28.11.2017 behandlet og vedtok kontrollutvalget prosjektplanen i sak PS 30/17.

Den 27.08.2018 mottok kontrollutvalget forvaltningsrevisjonsrapporten med følgebrev.

Kontrollutvalget behandlet rapporten i møte 10.09.2018, sak PS 19/18 og avga følgende innstilling til kommunestyret:

- Nasset kommunestyre tar forvaltningsrevisjonsrapporten «**Helhetlig planlegging, oppfølging og rapportering i Nasset kommune**» til etterretning og slutter seg til de anbefalingene som kommer fram i rapportens kapittel 2.3 og 3.3.
- Nasset Kommunestyre ber rådmann om å sørge for at revisjonens anbefalinger i kapittel 2.3 og 3.3 blir fulgt og påse at dette arbeidet gjennomføres.
- Nasset Kommunestyre ber Kontrollutvalget om å følge opp rapporten innen en periode på 8 – 12 mnd.

Nasset kommunestyre behandlet forvaltningsrevisjonsrapporten i møte 20.09.2018, sak PS 60/18 med følgende vedtak:

*Nasset kommunestyre tar forvaltningsrevisjonsrapporten «Helhetlig planlegging, oppfølging og rapportering i Nasset kommune» til etterretning og slutter seg til de anbefalingene som kommer fram i rapportens kapittel 2.3 og 3.3.*

*Nasset kommunestyre ber rådmann om å sørge for at revisjonens anbefalinger i kapittel 2.3 og 3.3 blir fulgt og påse at dette arbeidet gjennomføres.*

*Nasset kommunestyre ber Kontrollutvalget om å følge opp rapporten innen en periode på 8 – 12 mnd.*

Anbefalingene i kapittel 2.3. og 3.3 i rapporten var følgende:

#### **Planlegging:**

1. Kommunen bør sikre at medarbeidersamtaler gjennomføres årlig i iht. plan og lederavtale
2. Kommunen bør utarbeide planstrategi/ kommuneplan iht. lovkrav
3. Kommunen bør følge krav i folkehelseloven ved beskrivelse av folkehelse i kommuneplan og planstrategi

#### **Oppfølging og rapportering:**

4. Nasset kommune bør vurdere om mål- og styringsindikatorer i handlingsprogram og rapporteringsdokumenter kan gjøres klarere
5. Nasset kommune bør vurdere om statusoversikt over kommunestyrevedtak skal utarbeides og være synlig på kommunens hjemmeside
6. Nasset kommune bør sikre at informasjon og avklaringer som tas i møter dokumenteres

Vedlegg:

- Brev av 8.5.2019 til rådmannen.
- Sak PS 64/18 m/vedlegg i Nasset kommunestyre 25.10.2019.



## VURDERING

Det er nå gått 8 måneder siden kommunestyret gjorde sitt vedtak og tiden er inne for oppfølging. Kontrollutvalget ber i brev til rådmannen 8.5.2019 på bakgrunn av vedtaket i Nettet kommunestyre den 20.09.2018, sak PS 60/18 om skriftlig tilbakemelding fra rådmannen til møte i kontrollutvalget 03.06.2019 på status for oppfølging av anbefalingene i kapittel 2.3 og 3.3 i forvaltningsrevisjonsrapporten.

Kontrollutvalget er kjent med at kommunestyret den 25.10.2018 i sak PS 64/18 Planstrategi for Nettet 2018 – 2019, gjorde følgende vedtak:  
Nettet kommunestyre vedtar i medhold av plan og bygningslovens § 10.1, kommunal planstrategi for Nettet kommune 2018-2019, datert 25.09.2018.

Sveinung Talberg  
rådgiver

Nesset kommune  
v/rådmannen

Deres referanse:

Vår referanse:  
2019-201/STA

Arkivkode:  
1543-216

Sted/dato  
Molde, 08.05.2019

### **Oppfølging av forvaltningsrevisjonsrapporten «Helhetlig planlegging, oppfølging og rapportering i Nesset kommune»**

Nesset kommunestyre behandlet forvaltningsrevisjonsrapporten i møte 20.09.2018, sak PS 60/18 med følgende vedtak:

*Nesset kommunestyre tar forvaltningsrevisjonsrapporten «Helhetlig planlegging, oppfølging og rapportering i Nesset kommune» til etterretning og slutter seg til de anbefalingene som kommer fram i rapportens kapittel 2.3 og 3.3.*

*Nesset kommunestyre ber rådmann om å sørge for at revisjonens anbefalinger i kapittel 2.3 og 3.3 blir fulgt og påse at dette arbeidet gjennomføres.*

*Nesset kommunestyre ber Kontrollutvalget om å følge opp rapporten innen en periode på 8 – 12 mnd.*

Anbefalingene i kapittel 2.3. og 3.3. i rapporten var følgende:

#### **Planlegging:**

1. Kommunen bør sikre at medarbeidersamtaler gjennomføres årlig i iht. plan og lederavtale
2. Kommunen bør utarbeide planstrategi/ kommuneplan iht. lovkrav
3. Kommunen bør følge krav i folkehelseloven ved beskrivelse av folkehelse i kommuneplan og planstrategi

#### **Oppfølging og rapportering:**

4. Nesset kommune bør vurdere om mål- og styringsindikatorer i handlingsprogram og rapporteringsdokumenter kan gjøres klarere
5. Nesset kommune bør vurdere om statusoversikt over kommunestyrevedtak skal utarbeides og være synlig på kommunens hjemmeside
6. Nesset kommune bør sikre at informasjon og avklaringer som tas i møter dokumenteres

## Bakgrunn:

Kontrollutvalgets oppgaver ved forvaltningsrevisjon følger av kommunelovens § 77, nr. 4 og Forskrifter for kontrollutvalg, kap. 5.

Kontrollutvalget i Nesset bestilte i sitt møte 10.10.2017 sak 25/17 forvaltningsrevisjonsprosjektet «**Helhetlig planlegging, oppfølging og rapportering i Nesset kommune**». Dette med bakgrunn i **Plan for forvaltningsrevisjon 2016 – 2019** som ble behandlet av kontrollutvalget i møte 04.10.2016, sak 26/16 og senere vedtatt av kommunestyret i møte 20.10.2016 i K sak 112/16.

Vedtak i sak 25/17 i kontrollutvalget i Nesset den 10.10.2017:

1. Kontrollutvalget i Nesset bestiller følgende forvaltningsrevisjonsprosjekt:  
**Plan- og styringssystemet, herunder;**
  - **Helhetlig planlegging, oppfølging og rapportering.**
2. Gjennomgangen skal basere seg på aktuelle problemstillinger som er skissert i saksframstillingen og konkludere med anbefalinger til forbedrings- og læringspunkter.
3. Prosjektet bestilles fra Møre og Romsdal Revisjon IKS.(MRR).
4. Prosjektplan utarbeides av MRR og legges fram for kontrollutvalget.

Den 28.11.2017 behandlet og vedtok kontrollutvalget prosjektplanen i sak PS 30/17.

Den 27.08.2018 mottok kontrollutvalget i Nesset forvaltningsrevisjonsrapporten med følgebrev.

Kontrollutvalget behandlet rapporten i møte 10.09.2018, sak PS 19/18 og avga følgende innstilling til kommunestyret:

- Nesset kommunestyre tar forvaltningsrevisjonsrapporten «**Helhetlig planlegging, oppfølging og rapportering i Nesset kommune**» til etterretning og slutter seg til de anbefalingene som kommer fram i rapportens kapittel 2.3 og 3.3.
- Nesset Kommunestyre ber rådmann om å sørge for at revisjonens anbefalinger i kapittel 2.3 og 3.3 blir fulgt og påse at dette arbeidet gjennomføres.
- Nesset Kommunestyre ber Kontrollutvalget om å følge opp rapporten innen en periode på 8 – 12 mnd.

**Kontrollutvalget ber på bakgrunn av vedtaket i Nesset kommunestyre den 20.09.2018, sak PS 60/18 om skriftlig tilbakemelding fra rådmannen til neste møte i kontrollutvalget 03.06.2019 på status for oppfølging av anbefalingene i kapittel 2.3 og 3.3 i forvaltningsrevisjonsrapporten.**

Kontrollutvalget i Nesset

Jostein Øverås (s)  
leder

Sveinung Talberg (s)  
rådgiver



## Saksframlegg

Utvalg	Utvalgssak	Møtedato
Nesset formannskap	65/18	04.10.2018
Nesset kommunestyre	64/18	25.10.2018

## Planstrategi for Nesset 2018 - 2019

### Vedlegg

- 1 Sluttbehandling - Planstrategi for Nesset kommune 2018 - 2019
- 2 Ingen merknad - Høring - Planstrategi for Nesset kommune 2018-2020
- 3 Uttalelse til planstrategi for Nesset kommune 2018-2020 - Møre og Romsdal fylke.
- 4 Uttale til forslag til planstrategi for Nesset kommune - 2018-2020
- 5 Høringsuttalelse - Kommunal planstrategi 2018-2020
- 6 Høring - Planstrategi for Nesset kommune 2018-2020
- 8 Kommunal planstrategi 2018-2020 - fråsegn til høyring
- 9 Kommunal planstrategi 2018 - 2020 Fråsegn til offentlig ettersyn

### Rådmannens innstilling

Nesset kommunestyre vedtar i medhold av plan og bygningslovens § 10.1, kommunal planstrategi for Nesset kommune 2018-2019, datert 25.09.2018.

### Behandling i Nesset formannskap - 04.10.2018

Rådmannens innstilling ble enstemmig vedtatt.

### Forslag til vedtak i Nesset formannskap - 04.10.2018

Nesset kommunestyre vedtar i medhold av plan og bygningslovens § 10.1, kommunal planstrategi for Nesset kommune 2018-2019, datert 25.09.2018.

## Saksopplysninger

Med bakgrunn i plan- og bygningslovens § 10-1 skal kommunestyret minst en gang pr valgperiode, og senest innen et år etter konstituering, utarbeide og vedta en kommunal planstrategi.

Neset formannskap vedtok i møte 05.10.2017, under sak 090/17, å legge forslag ut til kommunal planstrategi til offentlig ettersyn. Høringsperioden var 15.10. – 20.11.2017.

Forslaget er sendt til sektormyndigheter og nabokommuner. I tillegg ble dokumentet lagt ut på kommunens nettsider. Det kom inn til sammen fem innspill til forslaget. På grunn av stor arbeidsmengde i administrasjonen har ikke høringsuttalelse fra sektormyndighetene blitt vurdert.

Fellesnemda for nye Molde kommune har i sak 16/18 lagt opp til at det skal starte arbeid med å lage en felles planstrategi for nye Molde kommune. I første omgang settes det fokus på hvordan kommunene hver for seg og sammen skal forholde seg til, og samarbeide om, planarbeid frem til etablering av nye Molde kommune, og i perioden frem til en felles planstrategi sluttbehandles innen utgangen av 2020.

## Vurdering

Mye av planarbeidet i perioden 2015 – 2017 har vært rettet mot å følge opp planer og gjennomføre tiltak i tidligere vedtatte planer. Av den grunn har arbeidet med å lage en ny planstrategi blitt utsatt slik at sluttbehandling av dokumentet dessverre ikke kommer innenfor tidsrammen på ett år etter konstituering av nytt kommunestyre.

Rådmannen vil foreslå at Neset kommune vedtar planstrategien slik at arbeidet med planen blir avsluttet. Mange av innspillene til planstrategien kan tas med i arbeidet med å lage planstrategi for nye Molde kommune.

Rådmannen vil påpeke at det er lite hensiktsmessig å starte opp nye planprosesser i regi av Neset kommune. Det vises til at arbeidet med kommunedelplan for vann og avløp 2020 – 2028 nå er et fellesprosjekt med Midsund og Molde. I k-sak 55/18 ble det fattet vedtak å legge ut planprogrammet til offentlig ettersyn.

Utarbeiding av kommunedelplan for trafikksikkerhet kan og være et fellesprosjekt. Molde kommune er i ferd med å igangsette dette planarbeid.

Det er mottatt fem merknader/ innspill på høringsforslaget.

Avsender – sammendrag av synspunkt/merknader	Vurdering/ kommentar
NVE, 02.11.2017. <i>Har ingen merknader til planstrategien.</i>	Tas til orientering
Statens vegvesen, 02.11.2017 <i>Synes det er positivt at det legges opp til å rullere trafikksikkerhetsplanen. Presiseres at både Jevika – Hammervoll og strekningen Brekken – Toven ligger</i>	Molde kommune har igangsatt arbeid med å lage planprogram for trafikksikkerhetsplan. Rådmannen vil foreslå at Neset kommune involveres i arbeidet.
Kystverket Midt-Norge, 07.11.2017.	Tas til orientering



<p><i>Mener planstrategien gir en god oversikt over hvilke planoppgaver som ønskes prioritert.</i></p>	
<p>Direktoratet for mineralforvaltning, 09.11.2017</p> <p><i>Det er ikke gjort noen grundig vurdering av ressursituasjonen eller behovet for mineralske ressurser i gjeldene kommuneplan.</i></p> <p><i>For å få en god og fremtidsrettet forvaltning av mineralressurser oppfordres det til å lage temaplan for mineralressurser, eller gjerne regionale planer.</i></p> <p><i>Ved rullering av kommuneplanen anbefales det å gjennomføre en kartlegging av ressurstilgang og behovet for mineralressurser.</i></p>	<p>Innspillet fra Direktoratet for mineralforvaltning tas til orientering.</p> <p>Det vil bli vurdert igjen i arbeidet med å utarbeide planstrategi for nye Molde kommune.</p>
<p>Fiskeridirektoratet, 09.11.2017.</p> <p><i>Planstrategien gir en god oversikt og omtale av hvilke planoppgaver som prioriteres. Den gir lite omtale av nasjonale og regionale føringer eller retningslinjer for langsiktig arealbruk.</i></p> <p><i>I arbeidet med gjennomgang av strategisk næringsplan i 2019 vil det være naturlig at det gjøres vurderinger i forhold til bruk av sjøområdene i en strategisk sammenheng. Tilretteleggelse av fremtidige industriområder med tilknytning til sjø vil ha betydning for eventuell etablering av landbasert akvakultur og annen marin og maritim næringsaktivitet.</i></p> <p><i>Anbefaler generelt at kommunene vurderer en overordnet plan som samordner tiltak på sjøbotn (rør, ledninger og kabler), eventuelt inngår som en del av en utvidet kommunedelplan som f.eks for småbåthavner.</i></p>	<p>Innspill fra fiskeridirektoratet tas til orientering.</p> <p>Det vil bli vurdert igjen i arbeidet med å utarbeide planstrategi for nye Molde kommune.</p>
<p>Fylkesmannen, 20.11.2017.</p> <p>Selv om utkast til planstrategi gir en kort, grei og ryddig presentasjon av både planstatus og planoppgaver som skal prioriteres vil en sortering og gruppering av de mange ulike plantypene bidra til mer oversiktlig og helskaplig bilde av kommunens samlede planportefølge. Det saknes mer utfyllende gjennomgang av overordna utviklingstrekk og utfordringsbilde og referanse til nasjonale og regionale rammer og føringer for planarbeidet.</p> <p>Fylkesmannen forventer at kommunene har fokus på arbeid med å redusere klimautslipp,</p>	<p>Innspill fra fylkesmannen tas til orientering.</p> <p>Det vil bli vurdert igjen i arbeidet med å lage planstrategi for nye Molde kommune.</p> <p>Rådmannen vil presisere at kommunen er inne i en krevde periode med kommunesammenslåing og mener det ikke er kapasitet til å starte opp f.eks revidering av energi og klimaplanen nå. Dette er noe som bør utsettes og tas stilling til i planstrategien for nye Molde kommune.</p>

og oppfordrer kommunen til å finne rom for å prioritere dette arbeidet.

Peker på at den kommunale beredskapsplanen skal revideres en gang i året.

Det er viktig at barn og unges representant deltar i drøftinger i alle plansaker. Viktig at kommunen tilpasser informasjon til barn og unge sitt nivå og involveres til nærmere samarbeid.

Kommunen kan vurdere om det skal lages en helhetlig oppvekstplan med tverrfaglig involvering av områder som berører barn og unge, både friluft, folkehelse og frivillig sektor.

Planer for skole, barnehage og barnevern som lå inne i forrige planstrategi er utelatt. Ny rammeplan for barnehage fra 2017, og det kommer omfattende kompetansekrav for lærere i grunnskolen. Dette kan være aktuelle tema å innarbeide i planverket.

Planer for barnevernet er ikke nevnt. Ansvarsområde som er ivaretatt gjennom interkommunalt samarbeid må vurderes i plansammenheng. Siden kommunen er i en prosess med å slå seg sammen med andre kommuner kan det være tema som bør ha fokus i planstrategien.

I den pågående barnevernsreformen er kompetanseheving og økt ansvar til kommunene sentrale tema.

Selv om kommunen har fokus på folkehelse i alle planprosesser er det vanskelig å arbeide målrettet så lenge oversiktsdokumentet ikke er på plass.

Arbeidet med kommunale planstrategien er et godt tidspunkt for å drøfte universell av strategiske valg som ledd i samfunnsutviklingen i kommunen. Det kan gjelde lokaliseringsspørsmål og utbyggingsmønster i forhold til næringsutvikling, boliger, samferdsel, utdanning, arbeid, fritid, tettstedsutvikling mm. Dette er og tidspunktet å invitere kommunale råd og lokale

Tas til orientering.

Rådmannen vil vurdere forbedringspotensial med barn og unges representant.

Det vil bli vurdert igjen i arbeidet med å utarbeide planstrategi for nye Molde kommune.

Det vil bli vurdert igjen i arbeidet med å utarbeide planstrategi for nye Molde kommune.

Det vil bli vurdert igjen i arbeidet med å utarbeide planstrategi for nye Molde kommune.

Det er satt som arbeidsmål at oversiktsdokumentet folkehelse skal være ferdig i løpet av 2018.

<p>brukerorganisasjoner til medvirkning. Prosessen kan avklares om det er behov for en egen kommunedelplan for universell utforming.</p> <p>Planstrategien viser ikke til demografiske utviklingstrekk i sin planstrategi. Andelen av eldre vil øke i årene fremover. Kommunene er oppfordret til å ha fokus på fornying og forbedring av omsorgssektoren i kommunalt plan- og utviklingsarbeid. Det vises til demensplan 2020 som skal skape et mer demensvennlig samfunn.</p> <p>Det pekes på at en god kompetanseplan er av stor betydning for å sikre god og stabil bemanning i kommunale helse- og omsorgstjenester.</p> <p>Vises til ny <i>Opptrappingsplan for habilitering og rehabilitering 2017 – 2019</i>.</p> <p>Rusomsorgen er den del av det ordinære tjenestetilbudet i helse og omsorgssektoren. Kommunen bør legge opp til å revidere hele den ruspolitiske planen.</p> <p>NAV si rolle og oppgaver er ikke beskrevet i planstrategien. Denne bør synliggjøres bedre.</p> <p>I forbindelse med revidering av boligpolitiske handlingsplan bør informasjon fra Husbankens nettsider benyttes.</p> <p>Fylkesmannen forutsetter at ulike plandokumenter også omfatter utfordringer knyttet til bosetting av nye innbyggere i perioden 2018 – 2020.</p> <p>For utfyllende opplysninger vises til høringsbrevet, 8 sider.</p>	<p>Tas til orientering</p> <p>Tas til orientering.</p> <p>Tas til orientering.</p> <p>Tas til orientering.</p>
<p><i>Møre og Romsdal fylkeskommune, 22.11.2017</i></p> <p>Det savnes en strategisk vurdering om hva sammenslåing til Nye Molde betyr for planlegging på kort sikt og fra 2020 da Molde kommunen skal få et relevant planverk for den nye kommunen.</p> <p>Hvilke planoppgaver må samordnes tidlig og gjerne i fellesskap for snarlig vedtak i starten av 2020.</p>	<p>Tas til orientering. Det vil bli vurdert igjen i arbeidet med å utarbeide planstrategi for nye Molde kommune.</p>

<p>Hvilke planoppgaver kan være strategisk for Nettet og ikke nødvendig å rullere tett etter kommunesammenslåingen.</p> <p>Det savnes beskrivelse av regionale føringer for planarbeidet, bl.a Fylkesplan for Møre og Romsdal 2017 – 2020.</p> <p>Det savnes en drøfting om rullering av kommuneplanen.</p> <p>Det vil være en fordel at Molde, Midsund og Nettet samordner arbeidet med å utarbeide samfunnsdel for nye Molde kommune.</p> <p>Planstrategien bør dele de ulike plantypene bedre. Det stilles spørsmål om det er hensiktsmessig å revidere strategisk næringsplan like før etablering av Nye molde kommune.</p> <p>Det oppfordres til å involvere barn og unge i arbeidet med gjennomføring av planstrategien.</p> <p>Resultat fra «Ungdata»-undersøkinger i 2017 og kommunens utfordringsområde fra folkehelseprofilen kunne vært beskrevet under kap. 3.10.</p> <p>Det er positivt at formannskapet ønsker å prioritere revisjon av energi- og klimaplanen. Det bør være aktuelt å drøfte samordning av planarbeidet med Midsund og Molde kommune.</p>	<p>Fellesnemnda Nye Molde kommune har satt fokus på dette og et forprosjekt til å lage ny planstrategi for NMK er igangsatt.</p> <p>Arbeidet med Kommunedelplan – Hovedplan for vann og avløp 2020 – 2028 er startet. I tillegg foreslås det oppstart av kommunedelplan for trafikksikkerhet.</p> <p>Tas til orientering. Innspillet vil bli vurdert i arbeide med planstrategi for NMK.</p> <p>Tas til orientering.</p> <p>Tas til etterretning. Det er lite hensiktsmessig å legge ned store ressurser med å lage ny samfunnsdel for Nettet kommune.</p> <p>Tas til orientering.</p> <p>Tas til orientering.</p> <p>Tas til orientering!</p> <p>Rådmannen vil foreslå at arbeide med å revidere energi- og klimaplanen blir utsatt og avklares i planstrategi NMK. Kommunen kan istedet forsøke å prioritere arbeidet med etablering av en ladestasjon for el-biler som er ett av tiltakene i energi- og klimaplanen.</p>
--	---

## Økonomiske konsekvenser

## Betydning for folkehelse



Neset kommune



# Planstrategi 2018 - 2020

26.09.2018

# Innhold

<b>1. BAKGRUNN FOR PLANSTRATEGI</b>	<b>3</b>
<b>2. STATUS - PLANSTRATEGIEN FOR NESSET 2012 – 2015</b>	<b>3</b>
<b>3. AKTUELLE PLANTEMAER I NESSET</b>	<b>7</b>
3.1 Barnehager og skoler	7
3.2 Næringsareal – Næringsutvikling	7
3.3 Fritidsboliger	7
3.4 Boliger	7
3.5 Landbruk	8
3.6 Friluftsliv og naturforvaltning	8
3.7 Vann	8
3.8 Energi og klima	8
3.9 Infrastruktur/samferdsel	8
3.10 Folkehelse	9
3.11 Samfunnssikkerhet	9
3.12 Kultur	9
3.13 Helse og omsorg	9
3.14 Retningslinjer, prosedyrer og fagplaner	9
<b>4. PLANSTRATEGI FOR PERIODEN 2018 - 2020</b>	<b>10</b>

## 1. BAKGRUNN FOR PLANSTRATEGI

Alle kommuner skal ha en kommuneplan. Kommuneplanen består av en samfunnsdel og en arealdel. Kommuneplanen er det viktigste styringsdokumentet for en helhetlig ønsket utvikling i kommunen både som samfunnsutvikler og tjenesteprodusent. Kommuneplanen skal og bidra til å danne grunnlag for alle andre langsiktige og kortsiktige plandokumenter i kommunen som;

- økonomiplan
- årsplaner
- sektorplaner
- kommunedelplaner
- reguleringsplaner, etc

Neset kommunestyre vedtok Kommuneplan for Neset 2012- 2020 i møte 29.03.2012, under sak 030/2012.

Plan- og bygningsloven er lovverket som pålegger kommunene og drive med planlegging.

I henhold til ny plan- og bygningslov som trådte i kraft 1. juli 2009 skal kommuneplanen legges fram for kommunestyret til vurdering og eventuell revidering en gang hver valgperiode.

For å sikre en helhetlig vurdering av kommunens ulike styringsdokumenter skal kommunen i henhold til pbl § 10-1 utarbeide og vedta en kommunal planstrategi (KPS).

Formålet med kommunal planstrategi er å sette fokus på de planoppgaver kommunen bør utarbeide eller revidere og legge til rette for en drøfting av kommunens strategiske valg knyttet til samfunnsutvikling.

## 2. STATUS - PLANSTRATEGIEN FOR NESSET 2012 – 2015

Planstrategien for perioden 2012 – 2015 ble vedtatt i k-sak 006/2013.

Plan	Vedtatt	2012	2013	2014	2015	Kommentar/Status
K-plan Samfunnsdel	K-sak 030/2012					Revideres ikke i planperioden.
K-plan Arealdel	K-sak 030/2012					Revideres ikke i planperioden  <b>Status 25.09.2017</b>  <b>Flere utbyggingsområder i kommuneplanens arealdel er ferdig regulert. Det er bl.a regulert to områder for boligbygging i Eidsvågområdet og lagt til rette for boligbygging i Eresfjord.</b>
Kommundelplan for anlegg, hus og områder for idrett,	K-sak 136/12					Årlig gjennomgang av handlingsprogrammet.

Plan	Vedtatt	2012	2013	2014	2015	Kommentar/Status
fysisk aktivitet og kultur 2013 - 2016						
Hovedplan for vann og avløp			X			Tiltaket er lagt inn i økonomiplan 2013 under selvkostområdet.  <b>Status 25.09.2017</b>  <b>Planarbeidet ble igangsatt 2014/15 men ikke fullført da ferdigstilling/totalreovering av Eidsvåg vannverk, med bl.a ny overføringsledning til Raudsand ble prioritert.</b>
Vedlikeholdsplan for kommunale veier				X		<b>Status 25.09.2017</b>  <b>Ikke prioritert</b>
Temaplan Energi og klima	K-sak 040/2011					Revideres ikke i planperioden.
Økonomiplanen		X	X	X	X	
Reguleringsplaner: - Gang og sykkelvei  Brekken - Toven  Hargaut - Rød						Avklaring med Statens vegvesen  Oppstart av reguleringsplan  <b>Status 25.09.2017</b>  <b>Vedtatt reguleringsplan for gang- og sykkelvei Hargot – Rød</b>
Reguleringsplaner: - Riksveg  Meisalstranda						Oppstart av reguleringsplan i samarbeid med Sunndal kommune og etter avklaring med Statens vegvesen  <b>Status 25.09.2017</b>



Plan	Vedtatt	2012	2013	2014	2015	Kommentar/Status
						Ikke lenger prioritert å gjennomføre planarbeid i regi av kommunen.
Reguleringsplaner: - Eidsvåg sentrum - Holtanområdet		X				Planarbeid påstartet.  <b>Status 25.09.2017</b>  Deler av Eidsvåg sentrum er opparbeidet (Alstadplassen)  Situasjonsplan for videre utbygging på Holtan slutføres i oktober 2017.  Det ble i 2015/2016 gjennomført større anleggsprosjekt med sikringstiltak (10) langs Eidsvågelva
Reguleringsplaner: - Boligområde Haramsmarka, Eresfjord			X			<b>Status 25.09.2017</b>  Reguleringsplan vedtatt i 2017
Reguleringsplaner: Toven næringspark			X			
Trafikksikkerhetsplan			X			Vedtatt planprogram. Fremdriftsplan revideres.
Boligpolitisk handlingsplan 2010 – 2013			X			Rullering.
Strategisk næringsplan			X			Rullering av planen påstartet
Forvaltningsplan for hjortevilt				X		Fastsette kommunal målsettinger for hjorteviltbestanden.
Beredskapsplan			X			<b>Status 25.09.2017</b>  Overordnet beredskapsplan vedtatt i 2016.

Plan	Vedtatt	2012	2013	2014	2015	Kommentar/Status
Kommundelplan for helse og omsorg 2011-2030	K-sak 062/2011				X	Årlig gjennomgang av HOK.  <b>Status 25.09.2017</b>  <b>Planen evaluert og oppdatert i 2015.</b>
Kartlegging av friluftsområder					X	Interkommunalt planarbeid i samarbeid med fylkeskommunen.  <b>Status 25.09.2017</b>  <b>Kartleggingsarbeidet startet.</b>
Interkommunal plan for sjøareal - Romsdalsfjorden		X				<b>Status 25.09.2017</b>  <b>Planarbeidet avsluttet. Vedtatt plan.</b>
Interkommunal plan for sjøareal på Nordmøre; - Sunndalsfjorden			X			I samarbeid med Orkidé  <b>Status 25.09.2017</b>  <b>Planen legges ut til 2. gangs høring i okt/nov 2017.</b>
Risiko – og sårbarhetsanalyse mot flom/ras					X	Tiltak for å forberede rullering av kommuneplanen i 2016.  <b>Status 25.09.2017</b>  Gjennomført større kartlegging av områdestabiliteten i Eidsvågområdet
Rusmiddelpolitisk handlingsplan 2011-2015					X	Årlig gjennomgang i HOK. Rulleres av NAV.  <b>Status 25.09.2017</b>  <b>Vedtatt i 2016</b>

Plan	Vedtatt	2012	2013	2014	2015	Kommentar/Status
Kulturminneplan			X			Tiltaket beskrevet i k-planen. Fylkeskommunen kan gi tilskudd til planarbeidet.  <b>Status 25.09.2017</b>  <b>Planprogram vedtatt. Planarbeidet startet.</b>
Oversikt over befolkningens helsetilstand			X	X		Rutiner for innsamling av opplysninger som grunnlagsdokumentasjon til planer og tiltak.  <b>Status 25.09.2017</b>  <b>Under utarbeiding</b>
Plan på nett Planarkiv		X	X	X	X	Publikumsrettet tiltak

Tabell 1.

### 3. AKTUELLE PLANTEMAER I NESSET

#### 3.1 Barnehager og skoler

I Nesset er det tre kommunale barnehager og to private barnehager. Slik situasjonen er i dag er barnehagetilbudet i Nesset godt oppdekt. For barn med tilhørighet til skolekretsen i Eidsvåg er det tre barnehager, i tillegg til en i Eresfjord og en i Vistdal. Det er to hovedopptak med søknadsfrister 1. mars og 15. september, i tillegg er det fortløpende opptak.

I Nesset er det to ungdomsskoler og tre barneskoler. Eidsvåg barneskole- og ungdomsskole hadde i 2016 et elevtall på 250 elever, ved Eresfjord barne- og ungdomsskole gikk det 39 elever, mens på Vistdal barneskole var det 18 elever.

#### 3.2 Næringsareal – Næringsutvikling

I kommuneplanen er det lagt til rette for næringsareal. Det bør lages en samlet oversikt som viser tilgjengelig næringsareal i kommunen og behovet for tilrettelegging av nye områder.

Det er startet opp reguleringsprosess for å avklare etablering av fremtidig mottak av farlig avfall på Raudsand. Dersom Raudsand blir valgt som sted for fremtidig behandlingsanlegg vil det gi mulighet for nye arbeidsplasser.

### 3.3 Fritidsboliger

Det er vist store areal for fritidsbebyggelse i kommuneplanens arealdel. Dersom det skal skje tilrettelegging og utbygging i disse må det utarbeides private reguleringsplaner. Det er lagt til rette for hytteutbygging mange steder i kommunen og dette vurderer som tilstrekkelig i forhold til etterspørsel av hyttetomter.

### 3.4 Boliger

I kommuneplanens arealdel er det avsatt områder for boligbygging og spredt boligbygging. Dersom det skal skje tilrettelegging og utbygging i disse må det utarbeides reguleringsplaner. De siste to årene er det vedtatt tre reguleringsplaner som legger til rette for boligbygging. Det er Haramsmarka i Eresfjord, Langset boligområde i Eidsvåg og Solbjørbakken like vest for sentrum av Eidsvåg.

Neset kommune utarbeidet en boligpolitisk handlingsplan for 2010-2013. Den beskriver bl.a boligsituasjonen i kommunen, kommunale boligtilbud, statlige og kommunale virkemidler, strategier og tiltak. Neset kommune har siden 2014 bosatt 54 flyktninger. Boliger for denne gruppa i befolkningen bor integreres i en boligpolitisk plan. Gjeldene plan er ikke oppdatert og arbeidet med den bør prioriteres før etablering av ny kommunestruktur.

Når det gjelder byggesaker og boliger blir det gitt tillatelse til stadig flere nye leiligheter i forhold til bolighus.

### 3.5 Landbruk

Neset kommune utarbeidet i 2003 landbruksplan for Neset. Handlingsplanen ble revidert i 2002. Den inngår nå i strategisk næringsplan for Neset. På grunn av knapphet på ressurser vil ikke handlingsdelen i landbruksplanen ha prioritet innen 2020.

### 3.6 Friluftsliv og naturforvaltning

Neset kommune gjennomførte i 2005 naturkartlegging i hele kommunen. Fylkesmannen i Møre og Romsdal har de siste årene supplert denne med mindre kartleggingsprosjekter.

Kartlegg og verdsetting av friluftsområder i kommunen er under arbeid. Det gjenstår noen registreringer for temakart friluftsområder i Neset kan sendes ut på høring. Målsettingen er å slutføre arbeidet i 2018. En slik oversikt vil komme til nytte ved neste rullering av kommuneplanens arealdel og for å avklare statlig sikring av viktige områder for rekreasjon og friluftsliv. Kommunene er anbefalt å lage en kommunal forvaltningsplan for hjortevilt som inneholder mål og strategier for kommunal viltforvaltning. Det er ikke kapasitet til å prioritere denne oppgaven innen 2020.

### 3.7 Vann

Neset kommune er involvert i arbeidet med oppfølging av vannforskriften. Hovedplanene for vann og avløp i Neset kommune er ikke lengre à jour i forhold til dagens krav. Det arbeides med denne planen. Kommunen er i ferd med å oppgradere Eidsvåg vannverk for å opprettholde god og sikker vannforsyning.

### 3.8 Energi og klima

Neset kommune har i k-sak 040/2011 vedtatt temaplan Energi og klimaplan. Utfordringen ligger i å følge opp tiltak i handlingsprogrammet knyttet til planen. En ser at det ikke er rom for å prioritere gjennomgang av energi- og klimaplanen innen 2020. Neset kommune har fått tilskudd fra Møre og Romsdal fylkeskommune til etablering av ladestasjon for elbil. I første omgang vil fokuset være å etablere denne fremfor å bruke ressurser på å revidere planen.

### 3.9 Infrastruktur/samferdsel

Det er viktig både for bl.a bosetting og næringslivet med god veistandard både på kommunale veier og fylkesveiene. Neset kommune har fokus på å legge til rette for bygging av gang- og sykkelveier. I kommuneplanen er det bl.a lagt inn bygging av gang- og sykkelvei til Brekken - Tiltereidet/Eidsøra og Hargauten - Rød. Reguleringsplan for gang- og sykkelvei fra Hargauten til Jevika er ferdig. Arbeidet med å kartlegge behovet for mindre trafikksikkerhetstiltak er blitt utsatt i forrige planstrategiperiode. Det kan være aktuelt å revidere planprogrammet for Trafikksikkerhetsplanen og få innspill om aktuelle tiltak.

Hovedplan for 55 km kommunal vei med strategier for vedlikehold og nye tiltak mangler. Ut fra tilgjengelige ressurser er det fokus på daglig drift og årlig vedlikeholdsoppgaver.

### 3.10 Folkehelse

Å ivareta folkehelse er en overordnet oppgave for alle sektorer. Oversikten over helsetilstand og påvirkningsfaktorer er under arbeid. Betydning folkehelse inngår i saksfremlegg til politisk behandling. Barneperspektivet og folkehelseperspektiv inkluderes i planprosesser. Dette er et godt for videreutvikling og ivaretagelse av kommunens ansvar knyttet til folkehelse. Undersøkelsen «Betre oppvekst» ble gjennomført i 2016. Barn og unges representant i plansaker deltar i tverrfaglig drøfting i alle plansaker.

### 3.11 Samfunnssikkerhet

I forbindelse med arealplanlegging må en dokumentere mange ulike forhold, f.eks. ras, flom, grunnforhold, som kan betyde betydning for videre utnyttelse av området. Neset kommune har gjennomført en større kartlegging av kvikkleireforekomster i Eidsvåg. Før neste rullering av kommuneplanens arealdel bør det lages en overordnet Risiko og sårbarhetsanalyse. Overordnet beredskapsplan for Neset kommune ble revidert i 2016.

### 3.12 Kultur

Neset har mange frivillige lag og foreninger. Det er og allsidige kulturtilbud med bibliotek, idrettsanlegg og interkommunal musikk- og kulturskole. Det er utarbeidet en kommunedelplan for idrett, fysisk aktivitet og kulturbygg. Denne vil bli fulgt opp med årlig revidering av handlingsprogrammet. I 2017 ble byggingen av flerbrukshallen,- Nessethallen, realisert. Planprogram for kulturminneplan er vedtatt og videre planprosess er igangsatt.

### **3.13 Helse og omsorg**

Neset har et godt helse- og omsorgstilbud med stor tjenesteproduksjon fra mange yrkesgrupper og har ulike utadrettede tilbud, samt botilbud på ulike nivå hjemmebaserte og institusjonsbaserte tjenester.

Neset kommune vedtok i 2011 en Helse og omsorgsplan som har fokus på koordinering av tjenester og helhetlig tenking i tilbudene for alle aldersgrupper. Denne er i tråd med utfordringer knyttet til samhandlingsreformen og økende antall eldre i befolkningen.

Pleie og omsorgsplanen ble evaluert og oppdatert i 2015. Det kan være behov for å revidere denne før nye Molde kommune etableres.

### **3.14 Retningslinjer, prosedyrer og fagplaner**

I tillegg til planer har også ulike sektorer i Neset kommune egne retningslinjer, prosedyrer og fagplaner som ikke tas med som en del av planstrategien. Disse må rulleres eller oppdateres etter behov. Eksempel på slike er (ikke utfyllende):

- Smittevernplan
- Plan for skoleutvikling
- Plan for kompetanseutvikling for personalet i skolen i Neset kommune
- Likestillingsplan
- Etske retningslinjer
- Strategiplan for bruk av nærings- og miljømidler

## 4. PLANSTRATEGI FOR PERIODEN 2018 - 2020

Neset kommunestyre vedtok i møte 23. juni 2016, sak 075/16, å etablere en ny kommune sammen med Molde og Midsund fra 1. januar 2020. Det er oppnevnte administrative og politiske arbeidsgrupper som skal utrede fremtidig organisering av Nye Molde kommune. Dette betyr at kapasiteten til å revidere ulike kommunale planer vil være begrenset de to neste årene.

X = Oppstart av planarbeidet      NMK=Nye Molde kommune

Plan	Vedtatt	2018	2019	NMK	Kommentar
K-plan Samfunnsdel	K-sak 030/2012			X	Revideres ikke i planperioden.  <i>Neset kommune tar i løpet av 2018 initiativ til å starte arbeidet med samfunnsdelen i kommuneplanen for Nye Molde kommune (f-sak 90/17)</i> Vurderes i planstrategi for nye Molde kommune (NMK)
K-plan Arealdel	K-sak 030/2012			X	Endring av kommuneplanens arealdel vurderes i planstrategi for NMK. <del>Mindre revidering av kommuneplanens arealdel. Aktuelt å vurdere areal for boligområde på Gussiåsen.</del> Gussiås bygdalag har i sept 2018 meldt oppstart av planarbeid for å lage reguleringsplan.
Kommundelplan for anlegg, hus og områder for idrett, fysisk aktivitet og kultur 2013 - 2016	K-sak 136/12		X		Årlig gjennomgang av handlingsprogrammet, frem til etablering av ny kommunestruktur.
Hovedplan for vann og avløp		X			Ferdigstilling av planen i 2019.  <i>Hovedplan for vann og avløp utarbeides i løpet av 2018. (f-sak 90/17)</i> <i>Høring planprogram kommundelplan –</i>

Plan	Vedtatt	2018	2019	NMK	Kommentar
					<i>Hovedplan vann og avløp 2020 – 2028 for NMK vedtatt lagt ut til offentlig ettersyn, jfr f-sak 55/18.</i>
Vedlikeholdsplan for kommunale veier		X			Ikke prioritert.  Fokus på årlig vedlikehold av kommunale veier  <i>Vedlikeholdsplan for kommunale veier utarbeides i løpet av 2018(f-sak 090/17)</i>
Temaplan Energi og klima	K-sak 040/2011			X	Revideres ikke i planperioden. På sikt ny felles plan med nye Molde kommune  <i>Klima- og energiplan for Nettet revideres i løpet av 2018 (f-sak 90/17)</i> Vurderes i arbeidet med planstrategi for nye Molde kommune (NMK)
Økonomiplanen		X	X		Årlig rullering.
Reguleringsplaner: - Gang og sykkelvei  Brekken - Toven					? Avklaring med Statens vegvesen  Oppstart av reguleringsplan
Reguleringsplaner: - Riksveg  Meisalstranda					? Tiltaket med avklares nærmere med Statens vegvesen
Reguleringsplaner: - Eidsvåg sentrum		X			Revidering av reguleringsplan for Eidsvåg sentrum.
Reguleringsplaner: Toven næringspark					? Prioriteres ikke. Ved rullering av kommuneplanens arealdel



Plan	Vedtatt	2018	2019	NMK		Kommentar
						kan behovet for næringsareal vurderes.
Trafikksikkerhets-plan		X				Vedtatte planprogram må revideres for å avklare fremdriftsplanen Ny behandling av planprogrammet i 2018.  Felles planlegging/planprosess med Molde og Midsund kommuner
Boligpolitisk handlingsplan 2010 – 2013			X			Revidering av boligpolitisk handlingsplan før Nesset inngår i ny kommunestruktur
Strategisk næringsplan			X			Gjennomgang av næringsplanen.  Kommunen i NMK har i 2018 vært involvert i plan reiseliv.
Forvaltningsplan for hjortevilt					X	Fastsette kommunal målsettinger for hjorteviltbestanden. Utsettes til ny kommunestruktur.
Beredskapsplan			X			Arbeidet med helhetlig ROS-analyse er igangsatt høsten 2018. Den helhetlig ROS-analysen skal forankres i kommunestyret februar 2019. Kommunens beredskapsplan vil samtidig bli revidert.
Kommundelplan for helse og omsorg 2011-2030	K-sak 062/2011	X				Årlig gjennomgang av HOK.  Utarbeidelse av eldreplan innen 2020 som en del av helse- og omsorgsplanen.

Plan	Vedtatt	2018	2019	NMK		Kommentar
						<p>Helse- og omsorgsplan for Nesset revideres i løpet av 2018.(f-sak 90/17)</p> <p>Temaplan for helse og omsorg 2018 – 2025 er utarbeidet. Planen legges frem for sluttbehandling i kommunestyret oktober 2018.</p>
Kartlegging av friluftsområder		X				Registreringsarbeidet er startet. Slutføres i 2018.
Interkommunal plan for sjøareal på Nordmøre; - Sunndalsfjorden		X				<p>I samarbeid med Orkidé – kommunene.</p> <p>Planarbeidet slutføres i 2018.</p>
Risiko – og sårbarhetsanalyse mot flom/ras		X				Arbeidet med helhetlig ROS-analyse er igangsatt. Planlagt slutført i 2019.
Rusmiddelpolitisk handlingsplan 2011-2015		X	X			Årlig gjennomgang i HOK. Rulleres av NAV.
Kulturminneplan		X				<p>Slutføres i 2018/2019</p> <p>Høringsutkast til kulturminneplan vil bli lagt ut til offentlig ettersyn i løpet av oktober/november 2018.</p>
Oversikt over befolkningens helsetilstand		X	X	X		<p>Rutiner for innsamling av opplysninger som grunnlagsdokumentasjon til planer og tiltak.</p> <p>Oversiktsarbeidet ferdigstilles innen 2018.</p>
Plan på nett Planarkiv		X	X	X	X	Publikumsrettet tiltak. Oppfølging av planarkivet før kommunen slår seg sammen med Midsund og Molde i 2020.

Plan	Vedtatt	2018	2019	NMK		Kommentar
						Har digital planregister i Orkide. Arbeidet er igang med å ajourføre og komplitere opplysninger - i felles løsning med ROR.

Tabell 2.

## **PS 63/18 Referatsaker**

*RS 25/18 Oversendelse av dokumentasjon - oppfylt pålegg om fjerning av avfall sendt fra Direktoratet for mineralforvaltning med Bergmesteren for Svalbard Direktoratet for mineralforvaltning*

*RS 26/18 Revidert inspeksjonsrapport - Deponi 1 - Bergmesteren i Raudsand AS Miljødirektoratet*

*RS 27/18 Info om forhold som vil ha innvirkning på sekretariatet; kommunereform og ny kommunelov Kontrollutvalgssekretariatet for Romsdal*

### **Behandling i Nasset kommunestyre - 25.10.2018**

Referatsakene ble tatt til orientering.

*Til referatsak 25/18 Oversendelse av dokumentasjon – oppfylt pålegg om fjerning av avfall sendt fra Direktoratet for mineralforvaltning med Bergmesteren for Svalbard.*

### **Svein Roset fremmet følgende oversendingsforslag:**

Nasset kommune ber staten ved Miljødirektoratet og Direktoratet for mineralforvaltning ta ansvar for opprydding av Deponi 2 sammen med annen eier (BMR).

Sitat fra NorConsult's rapport av 28.11.2017:

*«Deponi 2 ligger både på Statens grunn og BMRs eiendom, og det deponerte avfallet (møllestøv) fordeler seg med en halvpart på hver av eiendommene. Løsningen for Deponi2 forutsetter at Staten kommer til enighet med BMR hvordan dette løses.»*

### **Vedtak i Nasset kommunestyre - 25.10.2018**

Referatsakene ble tatt til orientering.

*Til referatsak 25/18 Oversendelse av dokumentasjon – oppfylt pålegg om fjerning av avfall sendt fra Direktoratet for mineralforvaltning med Bergmesteren for Svalbard.*

### **Oversendingsforslag fra Kristelig folkeparti:**

Nasset kommune ber staten ved Miljødirektoratet og Direktoratet for mineralforvaltning ta ansvar for opprydding av Deponi 2 sammen med annen eier (BMR).

Sitat fra NorConsult's rapport av 28.11.2017:

*«Deponi 2 ligger både på Statens grunn og BMRs eiendom, og det deponerte avfallet (møllestøv) fordeler seg med en halvpart på hver av eiendommene. Løsningen for Deponi2 forutsetter at Staten kommer til enighet med BMR hvordan dette løses.»*

## **PS 64/18 Planstrategi for Nasset 2018 - 2019**

### **Behandling i Nasset formannskap - 04.10.2018**

Rådmannens innstilling ble enstemmig vedtatt.

### **Forslag til vedtak i Nasset formannskap - 04.10.2018**

Nasset kommunestyre vedtar i medhold av plan og bygningslovens § 10.1, kommunal planstrategi for Nasset kommune 2018-2019, datert 25.09.2018.

### **Behandling i Nasset kommunestyre - 25.10.2018**

Formannskapets forslag til vedtak ble enstemmig vedtatt.

### **Vedtak i Nasset kommunestyre - 25.10.2018**

Nasset kommunestyre vedtar i medhold av plan og bygningslovens § 10.1, kommunal planstrategi for Nasset kommune 2018-2019, datert 25.09.2018.

## **PS 65/18 Temaplan helse og omsorg 2018 - 2025**

### **Behandling i Nasset formannskap - 04.10.2018**

Svein Roset fremmet følgende forslag i tillegg til rådmannens innstilling:

Det vises til Vedtak i Utvalg for helse og omsorg - 12.09.2018 angående referatsak nr. RS 14/18 Helse og omsorgsplan Molde kommune; uttalelse sendt fra Nasset kommune. Utvalg for helse og omsorg i Nasset slutter seg til uttalelsen fra administrasjonen datert 16.08.2018.

Helse og omsorgsutvalget i Nasset vil sterkt understreke følgende:

1. At intensjonsavtalen som er lagt til grunn for bygging av nye Molde kommune, blir fulgt opp og at vedtatt temaplan for helse og omsorg i Nasset, blir tatt med i helse- og omsorgsplan for Nye Molde kommune gjeldende fra 01.01.2020.
2. Utvalget vil videre understreke viktigheten av at ledelsen av helse- og omsorgssektoren for indre deler av Nye Molde kommune, blir lagt til Eidsvåg.

**Videre vises det til behandling i Utvalg for helse og omsorg - 12.09.2018 som bl.a. prioriterer:**

**Det bes om at følgende blir fulgt spesielt opp:**

1. Rehabilitering av Vistdal bofellesskap tas inn i økonomiplanen.
2. Gjennomgangsbolig/ trygdebolig til utleie for eldre og funksjonshemma i Eresfjord. 2 leiligheter- alternativt at kommunen stiller med tomt private bygger og leier ut. Planlegging og bygging tas inn i budsjettet for 2019 og videre i økonomiplanen år 2020.
3. Utvalget vil understreke viktigheten av at det settes inn ressurser for raskest mulig realisering av alle vedtatte investeringstiltak i sektoren innen 2020 slik at det meste er på plass til felles plan i nye Molde kommune 2020. *(Tabell med oversikt. Side 41. i planen.)*
4. Det forutsettes at plan for Helse og omsorgsplan for nye Molde kommune utvikles i tråd med intensjonsavtalen mellom Midsund, Molde og Nasset om tjenester der folk bor, og i

tråd med sektorens store utfordringer i tiden som kommer. De gode tjenester vi har i Nettet i dag må opprettholdes og videreutvikles også i Nye Molde kommune.

Rådmannens innstilling ble enstemmig vedtatt tilrådd.

Svein Roset sitt tilleggsforslag ble enstemmig vedtatt tilrådd.

### **Forslag til vedtak i Nettet formannskap - 04.10.2018**

Kommunestyret vedtar temaplan for helse og omsorg datert 5.9. 2018 for perioden 2018 – 2025. Tiltak som krever økonomisk bevilgning innarbeides i budsjett og økonomiplanen innenfor økonomisk ramme.

Det vises til Vedtak i Utvalg for helse og omsorg - 12.09.2018 angående referatsak nr. RS 14/18 Helse og omsorgsplan Molde kommune; uttalelse sendt fra Nettet kommune.

Utvalg for helse og omsorg i Nettet slutter seg til uttalelsen fra administrasjonen datert 16.08.2018.

Helse og omsorgsutvalget i Nettet vil sterkt understreke følgende:

1. At intensjonsavtalen som er lagt til grunn for bygging av nye Molde kommune, blir fulgt opp og at vedtatt temaplan for helse og omsorg i Nettet, blir tatt med i helse- og omsorgsplan for Nye Molde kommune gjeldende fra 01.01.2020.
2. Utvalget vil videre understreke viktigheten av at ledelsen av helse- og omsorgssektoren for indre deler av Nye Molde kommune, blir lagt til Eidsvåg.

### **Videre vises det til behandling i Utvalg for helse og omsorg - 12.09.2018 som bl.a. prioriterer:**

#### **Det bes om at følgende blir fulgt spesielt opp:**

1. Rehabilitering av Vistdal bofellesskap tas inn i økonomiplanen.
2. Gjennomgangsbolig/ trygdebolig til utleie for eldre og funksjonshemmede i Eresfjord. 2 leiligheter-alternativt at kommunen stiller med tomt private bygger og leier ut. Planlegging og bygging tas inn i budsjettet for 2019 og videre i økonomiplanen år 2020.
3. Utvalget vil understreke viktigheten av at det settes inn ressurser for raskest mulig realisering av alle vedtatte investeringstiltak i sektoren innen 2020 slik at det meste er på plass til felles plan i nye Molde kommune 2020. (*Tabell med oversikt. Side 41. i planen.*)
4. Det forutsettes at plan for Helse og omsorgsplan for nye Molde kommune utvikles i tråd med intensjonsavtalen mellom Midsund, Molde og Nettet om tjenester der folk bor, og i tråd med sektorens store utfordringer i tiden som kommer. De gode tjenester vi har i Nettet i dag må opprettholdes og videreutvikles også i Nye Molde kommune.

### **Behandling i Nettet kommunestyre - 25.10.2018**

Svein Roset fremmet følgende tilleggsforslag:

Kommunestyret ber om at det ved rullering av planen tas hensyn til behovet for nye sykehjemsplasser i dagens Nettet frem mot 2030.

Jfr. behov / tabell s. 14. planen.

Svein Roset endret tilleggsforslaget til et oversendingsforslag.

Formannskapets forslag til vedtak ble enstemmig vedtatt.

Svein Roset sitt oversendingsforslag ble enstemmig vedtatt.

#### **Vedtak i Nasset kommunestyre - 25.10.2018**

Kommunestyret vedtar temaplan for helse og omsorg datert 5.9. 2018 for perioden 2018 – 2025. Tiltak som krever økonomisk bevilgning innarbeides i budsjett og økonomiplanen innenfor økonomisk ramme.

Det vises til vedtak i Utvalg for helse og omsorg - 12.09.2018 angående referatsak nr. RS 14/18 Helse og omsorgsplan Molde kommune; uttalelse sendt fra Nasset kommune.

Utvalg for helse og omsorg i Nasset slutter seg til uttalelsen fra administrasjonen datert 16.08.2018.

Helse og omsorgsutvalget i Nasset vil sterkt understreke følgende:

1. At intensjonsavtalen som er lagt til grunn for bygging av nye Molde kommune, blir fulgt opp og at vedtatt temaplan for helse og omsorg i Nasset, blir tatt med i helse- og omsorgsplan for Nye Molde kommune gjeldende fra 01.01.2020.
2. Utvalget vil videre understreke viktigheten av at ledelsen av helse- og omsorgssektoren for indre deler av Nye Molde kommune, blir lagt til Eidsvåg.

#### **Videre vises det til behandling i Utvalg for helse og omsorg - 12.09.2018 som bl.a. prioriterer:**

##### **Det bes om at følgende blir fulgt spesielt opp:**

1. Rehabilitering av Vistdal bofellesskap tas inn i økonomiplanen.
2. Gjennomgangsbolig/ trygdebolig til utleie for eldre og funksjonshemmede i Eresfjord. 2 leiligheter- alternativt at kommunen stiller med tomt private bygger og leier ut. Planlegging og bygging tas inn i budsjettet for 2019 og videre i økonomiplanen år 2020.
3. Utvalget vil understreke viktigheten av at det settes inn ressurser for raskest mulig realisering av alle vedtatte investeringstiltak i sektoren innen 2020 slik at det meste er på plass til felles plan i nye Molde kommune 2020. *(Tabell med oversikt. Side 41. i planen.)*
4. Det forutsettes at plan for Helse og omsorgsplan for nye Molde kommune utvikles i tråd med intensjonsavtalen mellom Midsund, Molde og Nasset om tjenester der folk bor, og i tråd med sektorens store utfordringer i tiden som kommer. De gode tjenester vi har i Nasset i dag må opprettholdes og videreutvikles også i Nye Molde kommune.

##### **Oversendingsforslag fra Kristelig folkeparti:**

Kommunestyret ber om at det ved rullering av planen tas hensyn til behovet for nye sykehjemsplasser i dagens Nasset frem mot 2030.

Jfr. behov / tabell s. 14. planen.

## **PS 66/18 Oppsigelse av samarbeidsavtale om pedagogisk-psykologisk tjeneste**

#### **Behandling i Utvalg for oppvekst og kultur - 11.09.2018**

Rådmannens innstilling ble enstemmig vedtatt tilrådd.



## Saksframlegg

Utvalgssaksnr	Utvalg	Møtedato
PS 18/19	Kontrollutvalget	03.06.2019

### NESSET KOMMUNE – ØKONOMIRAPPORT FOR 1.TERTIAL 2019

#### Sekretariatets innstilling

Redegjørelse om økonomirapport pr. 1.tertial 2019 tas til orientering

#### Saksopplysninger

I henhold til lov 25.september 1992 nr. 107 om kommuner og fylkeskommuner (koml.) § 77 nr. 4 skal kontrollutvalget

**”påse at kommunens eller fylkeskommunens regnskaper blir revidert på en betryggende måte.”**

I medhold av bestemmelsen har Kommunaldepartementet gitt Forskrift 15.juni 2004 nr. 905 om kontrollutvalg i kommuner og fylkeskommuner (kontrollutvalgskonferansen) hvor kontrollutvalgets oppgaver ved regnskapsrevisjon fremkommer i kapittel 4.

I henhold til lov 25.september 1992 nr. 107 om kommuner og fylkeskommuner (koml.) § 46 nr. 8, har Kommunaldepartementet gitt **Forskrift 15.desember 2000 om årsbudsjett for kommuner.**

I § 10 i Forskrifta går det fram at administrasjonssjefen gjennom budsjettåret skal legge fram rapporter for kommunestyret som viser utviklingen i inntekter og utgifter i henhold til vedtatt årsbudsjett. Dersom administrasjonssjefen finner rimelig grunn til å anta at det kan oppstå nevneverdige avvik i forhold til vedtatt eller regulert årsbudsjett, skal det i rapportene til kommunestyret foreslås nødvendige tiltak. Rapporteringen skal minimum skje to ganger pr. år jf. merkn. til paragraf 10.

I § 11 går det fram at det skal foretas endringer i årsbudsjettet når dette anses påkrevd. Det er kommunestyret selv som skal foreta de nødvendige endringer i årsbudsjettet.

I § 12 går det fram at oversiktene skal inneholde inntekter, utgifter, avsetninger og bruk av avsetninger og bygge på samme forutsetninger som det vedtatte årsbudsjett. I dette ligger oppstilling på samme nivå som de obligatoriske oversiktene til årsbudsjettet jf. vedlegg 3 og 4 til Forskrifta.

I Forskrift om kommuners og fylkeskommuners gjelds- og finansforvaltning går det frem i § 6 at Administrasjonssjefen minst to ganger i året skal legge fram rapporter for kommunestyret som viser status for kommunens eller fylkeskommunens finans- og gjeldsforvaltning.

I tillegg skal administrasjonssjefen etter årets utgang legge fram en rapport for kommunestyret som viser utviklingen gjennom året og status ved utgangen av året.



I § 7 går det frem at rapportene skal inneholde en beskrivelse og vurdering av kommunens finansielle risiko. Rapportene skal inneholde en nærmere beskrivelse av hvordan aktiva og passiva er sammensatt. Rapportene skal vise markedsverdien for aktiva, både samlet og for hver gruppe av aktiva. Rapportene skal vise verdien for passiva, både samlet og for hver gruppe av passiva. I tillegg skal rapportene opplyse om løpetiden for passiva, og om verdien av lån som forfaller og som må refinansieres innen 12 måneder.

Rapportene skal inneholde en beskrivelse av vesentlige markedsendringer og endringer i kommunens finansielle risiko, og det skal gis en vurdering av dette. I tillegg skal rapportene inneholde en beskrivelse av aktuelle markedsrenter og kommunens egne rentebetingelser. Hvis det har oppstått avvik mellom kravene i finansreglementet og den faktiske forvaltningen, skal dette angis i rapportene.

Rapporten vil bli lagt frem i Formannskapet 06.06.2019 og er ikke ferdigstilt når sakene er sendt ut til møtet i kontrollutvalget 03.06.2019.

Rådmannen vil gi utvalget en muntlig redegjørelse for status pr. 1.tertial 2019 i møtet.

Sveinung Talberg  
Rådgiver



## Saksframlegg

Utvalgssaksnr	Utvalg	Møtedato
PS 19/19	Kontrollutvalget	03.06.2019

### OPPFØLGINGSLISTE

#### Sekretariatets innstilling

Følgende saker føres opp på oppfølgingslisten:

Sak PS 17/19

#### Saksopplysninger

Intensjonen med oppfølgingslisten er å ha et oppsett av saker og problemstillinger som medlemmene ønsker nærmere utredet eller orientering om.

En slik oppfølgingsliste kan være et nyttig redskap for kontrollutvalget for å holde rede på status for saker man ønsker å følge opp, eventuelt å ha til observasjon. Listen kan fungere som et nyttig planleggingsredskap for aktiviteter som kontrollutvalget ønsker å gjennomføre når forholdene ligger til rette, eksempelvis befaringer.

Kontrollutvalget vedtar selv endringer i listen. Dette innebærer endring i status for den enkelte sak, det vil si følgende alternativ:

- Som nytt punkt
- Endringer i punkt (grunnet orienteringer gitt eller saken behandlet som egen ordinær sak i møte)
- Punktet går ut (saken anses for avsluttet fra kontrollutvalgets side)

Vedlagt følger:

- Ajourført oppfølgingsliste pr. 27.05.2019.

### VURDERING

Dersom det er saker utvalget ønsker å kommentere, stille spørsmål ved eller ta opp i dette møtet eller i et senere møte, kan disse bli fremmet i møtet for oppføring på oppfølgingslisten

**KONTROLLUTVALGET I  
NESSET KOMMUNE**

**SAKSOPPFØLGING**

(ajourført pr. 27.05.2019)

Saker som er tatt opp:	Dato:	Ansv ar:	Merknad:	Status:
PS 38/16 i KU Kommunereformen – status og videre prosess	29.11.16	KU	Vedtak: Kontrollutvalget tar kommunens vedtak og redegjørelse til orientering og ønsker å følge saken videre ved å føre den opp på oppfølgingslisten. Dette innbefatter også en oppfølging av de tema som vedrører revisor, kontrollutvalg og sekretariat som går fram av rapporten fra NKRF.	<p>29.11.2016: Rådmannen og ordfører redegjorde for prosessen så langt. Intensjonsavtalen blir lagt fram som sak i kommunestyret 15.12.2016. Vedtaket i kommunestyret 23.6.2016 tar høyde for en slik intensjonsavtale, men for ordens skyld blir avtalen lagt fram i møte 15.12.2016. Avtalen er den samme som den var i utgangspunktet med da flere kommuner innbefattet. Det valgte interimsstyret skal ha møte 30.11.2016. Kommunen deltar i en seminarrekke i regi av KS. Det skal føres et regnskap for reformarbeidet i regi av Molde kommune som også skal ha arbeidsgiveransvaret for prosjektlederen. Kontrollutvalget ønsker å følge opp saken ved å føre den opp på oppfølgingslisten.</p> <p>27.02.2017: Ny intensjonsavtale er signert 23.1.17 i interimsstyremøte i Molde. Dette som en konsekvens av at Molde og Midsund nå skal danne ny kommune sammen med Nesset jf. kommunestyrevedtak PS 131/16 den 15.12.2016. Det er valgt et interimsstyre som har hatt flere møter. Protokoll fra møtene blir framlagt som referatsak i kommunestyret. Det foreligger ikke innkallinger og protokoller slik kommuneloven beskriver. Kontrollutvalget vil be om en redegjørelse rundt dette fra ordfører samt hvorfor interimsstyret fatter vedtak uten at disse blir endelig behandlet og godkjent av kommunestyret. Inntil kommunereformen er vedtatt i Stortinget, er det bare kommunestyret som kan gjøre vedtak i forbindelse med kommunereformen.</p> <p>En har ansatt prosjektleder, deltatt på 2 konferanser i regi av KS og laget prosjektplaner. Nesset søker å avklare forholdet til samarbeid og avtaler en har i Orkide og ROR så snart som mulig. Rådmennene har møte med prosjektleder en gang pr. mnd. Interimsstyret har også møter en gang pr. mnd. Tillitsvalgte er med i prosessen. Kontrollutvalget vil følge prosessen videre og få svar på uavklarte spørsmål vedr. interimsstyret.</p> <p>07.03.2017: Brev til ordfører med uavklarte spørsmål.</p> <p>1. Kontrollutvalget kan ikke se at kommunelovens bestemmelser om saksbehandlingsregler i kapittel</p>

			<p>6 er fulgt. Hva er begrunnelsen for dette?</p> <ol style="list-style-type: none"> <li>2. Hvorfor legges ikke informasjon om kommunereformen ut fortløpende på kommunen sine hjemmesider?</li> <li>3. Kontrollutvalget konstaterer at interimsstyret har gjort vedtak etter delegert myndighet fra kommunestyret. Kontrollutvalget mener at slik delegasjon ikke kan gjøres før det er etablert en fellesnemd.</li> <li>4. Hvilket grunnlag i lovverk eller sentrale bestemmelser er dette begrunnet i?</li> </ol> <p>20.04.2017: Svar i epost fra ordfører til uavklarte spørsmål:</p> <ul style="list-style-type: none"> <li>• <b><u>Hva er begrunnelsen for at kommunelovens bestemmelser ikke er fulgt på dette området?</u></b></li> </ul> <p>Deler helt og fullt oppfatningen om at interimsstyret er et politisk oppnevnt utvalg, som skal følge saksbehandlingsreglene i kommunen.</p> <p>Begrunnelsen for at møteinnkallinger og møtereferat i oppstarten av arbeidet i interimsstyret ikke ble lagt ut på hjemmesidene, skyldes kanskje både manglende oppfølging og gode nok rutiner. Med egen prosjektleder fra 1. januar og egen hjemmeside, <a href="http://www.nyemolde.no">www.nyemolde.no</a> fra mars måned med lenke fra Nesset kommunes hjemmeside skal dette nå være på plass.</p> <ul style="list-style-type: none"> <li>• <b><u>Hvorfor legges ikke informasjon om kommunereformen ut fortløpende på kommunen sine hjemmesider?</u></b></li> </ul> <p>Informasjon fra kommunereformen blir nå lagt ut fortløpende på <a href="http://nyemolde.no">nyemolde.no</a> med lenke fra Nesset kommunes hjemmesider. Det skal også legges til at møteinnkallinger, referat og annet blir arkivert i ePhorte i Molde kommune. Fra 1 januar 2018 vil forhåpentligvis et nytt sak- og arkivsystem være på plass. Når Nesset blir en del av det nye sak-/arkivet vil alle tre kommunene ha samme tilgangen til dokumentene.</p> <ul style="list-style-type: none"> <li>• <b><u>Kontrollutvalget konstaterer dette faktum og ber om en redegjørelse på hvorfor interimsstyret har fått delegert myndighet fra kommunestyret de i realiteten ikke kan ha?</u></b></li> </ul> <p>Det er en gjengs oppfatning at interimsstyrets oppgave er å forberede og organisere arbeidet som skal gjennomføres i fellesnemnda. I veileder fra KMD, Å bygge ny kommune – råd fra tidligere sammenslåinger (1) står det på side tre og fjerde avsnitt: I perioden mellom lokalt vedtak og</p>
--	--	--	--

			<p>nasjonalt vedtak, er det viktig at kommunene allikevel arbeider med prosessene så langt det er hensiktsmessig. Erfaring viser at det er viktig å komme i gang tidlig, og at mye bør være på plass så tidlig som mulig. Det er mye som kan planlegges og påbegynnes slik at eventuelle beslutninger kan fattes allerede i de første møtene for fellesnemnda.</p> <p>Saken om oppnevning av interimsstyre, Kommunestyre – organisering av interimperioden ble behandlet i Neset kommunestyre i sak 109/16 den 20.10.2016 med likelydende vedtak i Midsund og Molde kommunestyre.</p> <p>Viser spesielt til kommunestyrenes vedtak i sak 109/16 i punkt 3 og 4:</p> <p>o 3. Det etableres et interimsstyre bestående av ordførere, varaordførere, representanter for de største opposisjonspartiene og rådmenn i de tre kommunene, til sammen 12 representanter. Interimsstyret ledes av ordføreren i Molde kommune. Interimsstyret møtes månedlig, og prosjektlederen er sekretær for interimsstyret.</p> <p>o 4. Dersom saker som tas opp i interimsstyret er av en slik karakter at de krever politisk behandling i perioden, skal det forberedes likelydende saksframlegg for de tre kommunene i samråd med rådmennene. Avhengig av sakenes karakter, kan prosjektlederen eller ulike kommuneadministrasjoner forberede disse sakene.</p> <p>Undertegnede er av den oppfatning at saker som er behandlet i interimsstyret er av forberedende og prosessuell karakter og ikke prinsipiell karakter. Arbeidet i interimsstyret er derfor å forberede saker som enten skal vedtas av de tre kommunestyrene, eller i fellesnemnda når den blir oppnevnt i oktober 2017.</p> <ul style="list-style-type: none"> <li>• <b><u>Hvilket grunnlag i lovverk eller sentrale bestemmelser er pkt. 4 i nevnte sak begrunnet i?</u></b></li> </ul> <p>Jeg oppfatter det slik at det er opp til kommunestyrene selv hvor store fullmakter de vil gi interimsstyret og fellesnemnda. Det er få formelle krav til hvordan en sammenslåing skal gjennomføres (1). Viser da også til at Inndelingsloven er en prosess lov som skal sikre minstekrav om prosess. Vi har en midlertidig organisering med interimsstyre før det nasjonale vedtaket blir gjort og fellesnemnda blir oppnevnt. Vi har videre lagt oss på en linje hvor vi regelmessig informerer om arbeidet med kommunereformen i formannskap og kommunestyre, og hvor saker som krever politisk behandling blir behandlet i de tre kommunestyrene. For oss er dette en løsning som det synes alle har tillit til.</p>
--	--	--	---

			<p>22.06.2017: Kontrollutvalget fikk en kort orientering om status i kommunereformen og at det blir et felles kommunestyremøte 22.06.17 kl. 1600 i Nessethallen mellom Nesset, Molde og Midsund der det formelle blir gjennomført etter at det i kongelig resolusjon har blitt bestemt at kommunene skal bli en felles kommune fra 1.1.2020.</p> <p>10.10.2017: Rådmannen redegjorde for status i arbeidet med kommunereformen. Det er nå etablert en egen hjemmeside for «Nye Molde kommune» der relevant informasjon ligger. Flere temaer og områder haster det å utrede videre og finne løsninger på. Dette gjelder innenfor interkommunale samarbeid og selskap. En har oppsigelsesfrister og avtaler og ordninger en skal gå ut av og en skal etablere eller gå inn i nye. IKT er også et område en har en annen løsning på i dag enn det som blir i «Nye Molde kommune». Videre må en arbeide med å avslutte arkiv. Intensjonsavtalen er rettesnoren. Det er bestemt at Nesset skal få et kommunedelsutvalg. Innhold og mandat skal utredes. Rådmannen har fokus på å levere tjenestene en er forpliktet til i Nesset kommune frem til «Nye Molde kommune» er i drift. Arbeidet med kommunereformen er krevende i og med at en har begrensede personellressurser til å drive dette utviklingsarbeidet.</p> <p>28.11.2017: Ordføreren redegjorde for status i arbeidet med kommunereformen. Arbeidet foregår i ulike arbeidsgrupper der Fellesnemda sin beslutninger i siste instans skal ha konsensus. Kontrollutvalget skal 30.11.2017 delta på et felles møte i Molde mellom kontrollutvalget i Midsund og Molde der kommunereformen er tema.</p> <p>02.05.2018: Prosjektleder i Nye Molde kommune, Britt Rakvåg Roald, var tilstede og redegjorde. Hun viste til den nye hjemmesiden for Nye Molde kommune der det meste av informasjonen nå ligger. Det blir lyst ut internt etter kommunalsjefer med søknadsfrist 15.05.18. Etter at disse stillingene er besatt vil prosessen videre bli å sette de administrative strukturene og tjenesteinnholdet.</p> <p>15.10.2018: Rådmannen redegjorde. Rådmannen orienterte om at det nå er tilsatt kommunalsjefer og administrative strukturer er på plass fra 01.01.2019. Innen 01.07.2019 skal alle ansatte være innplassert i nye stillinger fra 01.01.2020. Nye vedtekter for bla. kraftfondet og kommunedelsutvalg er på gang. Kontrollutvalget ønsker at prosjektleder er tilstede i neste møte for å orientere om status.</p> <p>03.12.2018: Prosjektleder i Nye Molde kommune var innkalt og møtte for å orientere om status i prosjektet og vegen videre. Nye Molde kommune blir Norges nest lengste kommune med knapt 32 000</p>
--	--	--	--

			<p>innbyggere. Det sitter 15 medlemmer i Fellesnemnda (5 fra hver kommune). Det vil bli 59 medlemmer i kommunestyret, 13 medlemmer i formannskapet og 11 medlemmer i hvert av de tre hovedutvalgene Helse- og omsorg, Teknisk og Oppvekst/kultur. Intensjonsavtalen danner grunnlaget for alt arbeid i prosjektet. Det er nå besluttet både politisk og administrativ organisering. Alle ledere i stab hos rådmannen er innplassert. Det samme er de 3 kommunalsjefene på Helse- og omsorg, Teknisk og Oppvekst/kultur. Nye Molde kommune er en kommune som har fokus på innovasjon og utvikling. Fellesnemnda har innstilt på valg av Molde kommunale pensjonskasse som pensjonskasse da dette er det økonomisk mest gunstige for Nye Molde kommune. Denne ordningen må vedtas i de enkelte kommunestyrene. Det blir ingen endringer av rettigheter for de ansatte ved overgang fra KLP. Videre arbeides det med å få på plass delegasjonsreglement og andre reglement. Lokaldemokratimodeller er et tema. Det er kun i «gamle Nesset kommune» det er et eget kommunedelsutvalg. En prøver å tilnærme seg form og innhold. Hvilken myndighet og oppgaver skal dette utvalget ha. Skal det for eksempel fungere som eget fondsstyre? En ser på modeller og ordninger for interkommunale løsninger og samarbeid. Ny kommunelov har andre bestemmelser for dette. En har brukt tid på å få oversikt. En må se på vedtektene og endringer av disse. Fellesnemnda har uttalt at de fortsatt vil tilby deltakelse for de kommuner som i dag inngår i et samarbeid der Molde er med. Det er nødvendig med en opprydding av modeller og selskapsformer. Å bygge en felles kultur mellom dagens 3 kommuner er et viktig tema. Her er «blikjent-fondet» et viktig element og bidragsyter. Administrativ organisasjonsmodell under de nevnte 3 enhetene er ute på høring til 12.12.18. Det blir deretter drøftingsmøte med de tillitsvalgte før en begynner innplassering av de ansatte som en ser for seg er på plass til sommeren 2019. Fellesnemnda vil avgjøre lokalisering av arbeidsplasser. De 3 rådmennene, prosjektleder og tillitsvalgte utgjør en arbeidsgruppe som har dette som tema. Det er noen utfordringer i forhold til intensjonsavtalen på dette området, men dette vil det jobbes intensivt med etter nyttår. Det er gjennomført kartleggingssamtaler med de ansatte. Videre er det en prosess mot arkiv, IKT og økonomi. Fra 1.1.19 skal alle de 3 kommunene være på samme IKT-plattform i ROR-IKT. Antall valgkretser er redusert, men her vil en legge til rette for mer forhåndsstemming og tilrettelegging på institusjonene. Budsjettprosessen for 2020 vil en gå i gang med allerede i januar 2019. Ingen arbeidsgrupper eller tema rapporter om forsinkelser i prosessen. En forutsetter at det meste skal være klart til sommeren 2019 slik at en har høsten til disposisjon for å justere seg inn på det enkelte fagområde. Innstilling om valg av kommunevåpen blir lagt frem for fellesnemnda våren 2019.</p>
--	--	--	--

			<p>15.01.2019: Kontrollutvalget i Molde mottar er redegjørelse fra prosjektleder. Kopi av redegjøreselen er sendt til kontrollutvalget i Nesset.</p> <p>19.02.2019: Kontrollutvalget fikk en orientering om status av ordfører og rådmann under behandling av sak RS 05/19 samt den orientering som prosjektleder ga kontrollutvalget i Molde 15.01.2019 vedlagt denne sak.</p> <p><b>Kontrollutvalget ønsker å følge saken videre.</b></p>
PS 06/19 i KU Kvalitetssikring i saksbehandling av investeringsprosjekt	29.11.16	KU	<p>Vedtak: Kontrollutvalget registrerer at flere prosjekt har utviklet seg eller har tatt nye vendinger etter at de har blitt vedtatt av kommunestyret. Kontrollutvalget ønsker å undersøke om kvalitetssikringen i saksforberedelse før vedtak og oppfølging av prosjektet med tilleggsbevilgninger er tilfredsstillende.</p>





## Saksframlegg

Utvalgssaksnr	Utvalg	Møtedato
PS 20/19	Kontrollutvalget	03.06.2019

### EVENTUELT

#### **Mottatt henvendelse fra Synnøve og Rolf Bugge 04.09.2018 – klage i byggesak**

I møte 15.10.2018 ville kontrollutvalget avvente videre behandling av henvendelsen og saken til kommunens videre saksgang var avklart.

I kontrollutvalgets møte 19.02.2019 ble det fra kontrollutvalget etterlyst videre saksgang fra kommunen. Rådmannen og ordfører opplyste at klagen ble avvist i Formannskapet og er videresendt til Fylkesmannen for videre behandling.

Fylkesmannen har svart kommunen 04.01.2019 at saken er mottatt til behandling, men at Fylkesmannen på grunn av stor arbeidsmengde ikke har behandlet saken.

Den 23.04.2019 mottar kontrollutvalget fra Nesset kommune, på forespørsel, Fylkesmannens vedtak i klagesak gnr 60 bnr 28 – byggesak, datert 11.03.2019. Det kontrollutvalget merker seg i fylkesmannens merknader er at tiltaket (bygget) er oppført i et LNF-område. Tiltaket vil være i strid med kommuneplanens arealdel av 29.03.2012. Tiltaket vil kreve dispensasjon. Det er også påpekt at et slikt tiltak vil kreve et reguleringsplanvedtak. Det er ikke vedtatt noen reguleringsplan for området. Det vil da være i strid med kommuneplanbestemmelsene å gi tillatelse til det omsøkte tiltaket. Eventuelt må det søkes om dispensasjon fra plankravet.

Fylkesmannen vedtar med hjemmel i plan- og bygningsloven § 1-9 å avslå det omsøkte tiltaket.

Kontrollutvalget behandlet i møte 10.09.2018 sak PS 19/18 en forvaltningsrevisjonsrapport på Helhetlig planlegging, oppfølging og rapportering i Nesset kommune. Ett av funnene var at Nesset kommune har utarbeidet og vedtatt Kommunal planstrategi for 2012-2015. Kommunen har ikke utarbeidet planstrategi for perioden 2016-2019. Kommunen har i 2017 utarbeidet et utkast for perioden 2018-2020. Reguleringsplanene kommer som en følge av kommuneplanen og er en beskrevet bruk av et mindre geografisk område i kommuneplanens arealdel.

Kontrollutvalget vil ha oppfølging av denne rapporten i møte 03.06.2019.

#### **Kontrollutvalgets behandling 29.04.2019**

På bakgrunn av de funn og vedtak Fylkesmannen har gjort samt kontrollutvalgets forvaltningsrevisjonsrapport, ønsker kontrollutvalget å stille rådmannen følgende spørsmål:

1. Hvorfor ble tiltaket innvilget når det ikke er vedtatt en reguleringsplan for dette området?
2. Er det søkt om eller gitt dispensasjon fra plankravet i dette tilfellet?
3. Er det gitt dispensasjon for tiltaket fra LNF-området?
4. Hvilken praksis og rutine har kommunen når det gjelder å kontrollere omsøkte tiltak mot

planverket før en byggetillatelse gis?

5. Hvilken praksis og rutine har kommunen for å underrette tiltakshavere om de krav som stilles og for å veilede om å søke dispensasjoner?

Synnøve og Rolf Bugge underrettes om kontrollutvalgets behandling av saken som svar på sin henvendelse til utvalget.

Kontrollutvalget fattet enstemmig vedtak i samsvar med framlegg framsatt i møte.  
(5 voterende)

.....

Den 08.05.2019 sender sekretariatet brev til Synnøve og Rolf Bugge der det underrettes om kontrollutvalgets behandling av saken.

Vedlegg:

- Brev av 8.5.2019 fra kontrollutvalget til rådmannen i Nesset kommune.

### **Mottatt henvendelse fra Synnøve Almås Harstad og Anders Torvik, datert 26.05.2019**

Kontrollutvalget har mottatt en henvendelse fra Anders Torvik og Synnøve Almås Harstad der det vises til Nesset kommunestyre sitt vedtak i møte 23.05.2019, sak PS 44/19- Sluttbehandling Reguleringsplan Bergmesteren Raudsand.

De ber kontrollutvalget behandle vedtaket med følgende begrunnelse:

Reguleringsplanen er i strid med vedtak arealdel i kommuneplan for 2012 – 2020 for Nesset kommune, vedtak av Nesset kommunestyre i møte den 29.03.2012, sak 030/12.

Kommunestyrets vedtak om reguleringsplanens formål, som mottak, behandling og lagring av farlig avfall er ikke i samsvar med formålet som er vedtatt i kommuneplanens arealdel, hvor det henvises til tidligere gruvedrift og prøveuttak av stein.

Vedlegg:

- Brev av 26.05.2019 fra Anders Torvik og Synnøve Almås Harstad.
- Saksframlegg m/vedlegg og vedtak i sak PS 44/19 i Nesset kommunestyre 23.05.2019.
- Gjeldende kommuneplans arealdel 2012-2020 for gjeldende område, vedtatt i Nesset kommunestyre 29.03.2012, sak 030/12.

Sveinung Talberg  
Rådgiver

Nesset kommune  
v/rådmannen

Deres referanse:	Vår referanse:	Arkivkode:	Sted/dato
	2019-203/STA	1543-047	Molde, 08.05.2019

### **Oppfølging av klagesak gnr 60 bnr 28**

Kontrollutvalget i Nesset har fått en skriftlig henvendelse datert 04.09.2018 som angår saksbehandling i en byggesak samt kopi av brev til Nesset kommune datert 04.09.2018 av klage på samme byggesak.

Saken ble behandlet i kontrollutvalget 15.10.2018. Kommunen beklager at klage på vedtak i Formannskapet som ble mottatt 01.11.2017 ikke er besvart. Saksbehandler vil gå igjennom alle saksdokument for å avgjøre den videre saksgang.

Kontrollutvalget avventer kommunens videre saksgang og meddeler dette til de som har sendt kontrollutvalget henvendelsen.

I kontrollutvalgets møte 19.02.2019 ble det fra kontrollutvalget etterlyst videre saksgang fra kommunen. Rådmannen og ordfører opplyste at klagen ble avvist i Formannskapet og er videresendt til Fylkesmannen for videre behandling.

Fylkesmannen har svart kommunen 04.01.2019 at saken er mottatt til behandling, men at Fylkesmannen på grunn av stor arbeidsmengde ikke har behandlet saken.

Den 23.04.2019 mottar kontrollutvalget fra Nesset kommune, på forespørsel, Fylkesmannens vedtak i klagesak gnr 60 bnr 28 – byggesak, datert 11.03.2019. Det kontrollutvalget merker seg i fylkesmannens merknader er at tiltaket(bygget) er oppført i et LNF-område. Tiltaket vil være i strid med kommuneplanens arealdel av 29.03.2012. Tiltaket vil kreve dispensasjon. Det er også påpekt at et slikt tiltak vil kreve et reguleringsplanvedtak. Det er ikke vedtatt noen reguleringsplan for området. Det vil da være i strid med kommuneplanbestemmelsene å gi tillatelse til det omsøkte tiltaket. Eventuelt må det søkes om dispensasjon fra plankravet.

Fylkesmannen vedtar med hjemmel i plan- og bygningsloven § 1-9 å avslå det omsøkte tiltaket.

Kontrollutvalget behandlet saken på nytt i møte 29.04.2019 der det ble fattet følgende vedtak:

På bakgrunn av de funn og vedtak Fylkesmannen har gjort samt kontrollutvalgets forvaltningsrevisjonsrapport, ønsker kontrollutvalget å stille rådmannen følgende spørsmål:

1. Hvorfor ble tiltaket innvilget når det ikke er vedtatt en reguleringsplan for dette området?

2. Er det søkt om eller gitt dispensasjon fra plankravet i dette tilfellet?
3. Er det gitt dispensasjon for tiltaket fra LNF-området?
4. Hvilken praksis og rutine har kommunen når det gjelder å kontrollere omsøkte tiltak mot planverket før en byggetillatelse gis?
5. Hvilken praksis og rutine har kommunen for å underrette tiltakshavere om de krav som stilles og for å veilede om å søke dispensasjoner?

Kontrollutvalget ønsker svar til neste møte 03.06.2019.

Kontrollutvalget i Nesset

Jostein Øverås (s)  
leder

Sveinung Talberg (s)  
rådgiver

Raudsand 26.05.2019

Til Kontrollutvalget i Nesset Kommune

**Angående Nesset kommunestyre sitt vedtak i møte den 23.05.19, sak PS 44/19-  
sluttbehandling- Reguleringsplan Bergmesteren Raudsand.**

Undertegnede ber Kontrollutvalget i Nesset Kommune behandle vedtak i kommunestyre møte den 23.05.2019, sak PS 44/19, med følgende begrunnelse:

- Reguleringsplanen er i strid med vedta arealdel i kommuneplan for 2012 – 2020 for Nesset kommune, vedta av Nesset kommunestyre i møte den 29.03.2012, sak 030/12 Kommunestyret har i sak 030/12 vedta følgende formål for arealdel for Bergmesteren, sitat: *Bergmesteren, videreføring fra eksisterende kommuneplan. I hele området har det tidligere vært gruvedrift. Foreligger godkjent driftsplan for prøveuttak av stein fra deler av området. Krav om reguleringsplan for videre utnytting av området etter avsluttet prøve drift.*
- Det vises i Plan- og bygningsloven kapittel 11. Kommuneplan og dens virkningene av arealdelen er vedtak i kommuneplan.
- Kommunestyrets vedtak om reguleringsplanens formål, som mottak, behandling og lagring av farlig avfall er ikke i samsvar med formålet som er vedta i kommuneplanens arealdel, hvor det henvises til tidligere gruvedrift og prøveuttak av stein.  
Registrerte gjenværende malmbeforekomster for Bergmesteren er av regional interesse og med stor sannsynlighet og av nasjonal interesse, som fortsatt skal sikres i vedta arealdel i kommuneplanen.

Ander Torvik

Formannskaps og kommunestyremedlem.

Synnøve Almås Harstad

Varamedlem til politisk styre.



## Saksframlegg

Utvalg	Utvalgssak	Møtedato
Nesset formannskap	41/19	14.05.2019
Nesset kommunestyre	44/19	23.05.2019

## Sluttbehandling - Reguleringsplan Bergmesteren Raudsand

### Vedlegg

- 1 PlanId 2016 Planbestemmelser BMR 27032019
- 2 Reguleringskart 13.12.2017, under bakken
- 3 2 - PlanId201601\_RegplanBergmesteren\_A0\_3000\_221118
- 4 Trekking av innsigelser - Reguleringsplan Bergmesteren Raudsand
- 5 NVE si tilbakemelding - Reviderte plandokumenter - Reguleringsplan for Bergmesteren Raudsand
- 6 Oversikt - Brev fra Fylkesmannen i Møre og Romsdal, NVE og Møre og Romsdal fylkeskommune
- 7 Oversikt - Høringsuttalelser fra kommuner
- 8 Oversikt - Høringsuttalelser fra statlig fagmyndigheter
- 9 Oversikt - Høringsuttalelser fra bedrifter, politiske partier, lag og foreninger
- 10 Oversikt - Høringsuttalelser fra privatpersoner
- 11 Brev - Tilbakemelding fra kommuner/Møre og Romsdal fylkeskommune ang trekking av innsigelse
- 12 NIVA Notat Sunndalsfjorden og vannforskriften 24.10.2018
- 13 Tiltakshavers merknader til høringsuttalelser 2018-09-07
- 14 Vedlegg B - Merknad #22 og #37 - Vannforskrift
- 15 Vedlegg C - Miljørisikovurdering Raudsand Farlig avfallsdeponi 2018-09-03
- 16 Vedlegg F - Tilleggsberegninger fortykning 2018
- 17 Lysark NGU møte 15 01 2019
- 18 Vedlegg I - Skredfarevurdering - notat uavhengig kontroll Multiconsult 10207045-RIGberg-
- 19 Norconsult - Skredfarevurdering-01 J04 med vedlegg 2018-11-27
- 20 Planbeskrivelse

### Rådmannens innstilling

Nesset kommune vedtar med hjemmel i Plan- og bygningslovens § 12-12, reguleringsplan Bergmesteren Raudsand med plankart datert 13.12.2017 (vertikalnivå 1) og plankart datert 22.11.2018 (over bakken) og tilhørende reguleringsbestemmelser datert 27.03.2019.

Kommunene Gjemnes, Sunndal, Tingvoll og Møre og Romsdal fylkeskommune opprettholder innsigelsen til reguleringsplanen. Ingen av kommunene ser grunn til å gjennomføre mekling med

Fylkesmannen i Møre og Romsdal på reguleringsplanen. Nesset kommune oversender derfor reguleringsplan Bergmesteren Raudsand til Kommunal- og moderniseringsdepartementet for videre behandling, jf. Plan- og bygningslovens § 5-6.

### **Behandling i Nesset formannskap - 14.05.2019**

Anders Torvik fremmet følgende forslag:

Nesset kommunestyre godkjenner ikke forslag til reguleringsplan for behandling/lagring av uorganisk, farlig avfall med reguleringsbestemmelser for Bergmesteren Raudsand, og trekker forslaget utlagt til offentlig ettersyn, etter vedtak av Nesset kommunestyre i møte den 22.03.2018, sak 14/18.

Begrunnelse:

Det er knyttet betydelige usikkerheter til reguleringsformålet, og det vises særskilt til vurdering av 31.10.2018 fra Miljødirektoratet vedr. alternativer for behandlingskapasitet for uorganisk, farlig avfall.

Nesset kommune har og et særskilt ansvar og plikt til å ta hensyn til de omfattende høringsuttalelser som går i mot forslag til reguleringsplan, med de omfattende begrunnelser og dokumentasjon som foreligger.

Det vektlegges og særskilt innsigelser etter plan- og bygningsloven, fra kommunene Averøy, Gjemnes, Halså, Kristiansund, Sunndal og Tingvoll, med til sammen ca. 42 000 innbyggere, og i tillegg har Møre og Romsdal fylkeskommune levert innsigelse som overordnet vannregionmyndighet for fjordsystemet, som bevares etter fremlagte planer.

Rådmannens innstilling fikk 3 stemmer og falt. Anders Torvik sitt forslag til vedtak fikk 4 stemmer.

### **Forslag til vedtak i Nesset formannskap - 14.05.2019**

Nesset kommunestyre godkjenner ikke forslag til reguleringsplan for behandling/lagring av uorganisk, farlig avfall med reguleringsbestemmelser for Bergmesteren Raudsand, og trekker forslaget utlagt til offentlig ettersyn, etter vedtak av Nesset kommunestyre i møte den 22.03.2018, sak 14/18.

Begrunnelse:

Det er knyttet betydelige usikkerheter til reguleringsformålet, og det vises særskilt til vurdering av 31.10.2018 fra Miljødirektoratet vedr. alternativer for behandlingskapasitet for uorganisk, farlig avfall.

Nesset kommune har og et særskilt ansvar og plikt til å ta hensyn til de omfattende høringsuttalelser som går i mot forslag til reguleringsplan, med de omfattende begrunnelser og dokumentasjon som foreligger.

Det vektlegges og særskilt innsigelser etter plan- og bygningsloven, fra kommunene Averøy, Gjemnes, Halså, Kristiansund, Sunndal og Tingvoll, med til sammen ca. 42 000 innbyggere, og i

tillegg har Møre og Romsdal fylkeskommune levert innsigelse som overordnet vannregionmyndighet for fjordsystemet, som bevares etter fremlagte planer.

### **Saksopplysninger**

Bergmesteren Raudsand AS har fremmet privat reguleringsplan for området Bergmesteren på Raudsand. I samsvar med forskrift om konsekvensutredninger, er det krav om utarbeiding av planprogram og konsekvensutredning for tiltaket. Planprogrammet ble vedtatt av Nesset kommunestyre i møte 23.06.2016, k-sak 65/16.

I løpet av planprosessen er det avholdt to informasjonsmøter. Det første møtet var på Raudsand 05.04.2016 med presentasjon av planlagt utbygging og planprosess. Det andre møtet fant sted i Nessethallen i Eidsvåg 29.11.2017 der tiltakshaver informerte om konsekvensutredningene og risiko- og sårbarhetsanalyser.

Nesset kommunestyre vedtok i møte 22.03.2018, sak 14/18, å legge reguleringsplan for Bergmesteren Raudsand ut til offentlig ettersyn og høring. Høringsfristen ble satt til 1. juni 2018. Det ble gitt utsatt høringsfrist til kommuner, organisasjoner og statlige sektormyndighet som ba om dette.

Hensikten med reguleringsplanen er å legge til rette for massedeponi, stein- og masseuttak i fjell, mottak og gjenvinning av uorganisk farlig avfall, deponering av stabiliserte masser i fjellhaller, etablering av industriområde og utvidelse av kaianlegg og pukkvirksomhet.

Reguleringsplanen består av konsekvensutredninger, risiko- og sårbarhetsanalyse, planbeskrivelse, to plankart og reguleringsbestemmelser.

Innen høringsfristen er det mottatt 137 merknader/uttalelser til planforslaget. Disse kan deles inn i fem kategorier.

- Statlige sektor- og fagmyndighet som har gitt innsigelse til planforslaget
- Kommuner med innsigelser til planforslaget
- Sektor- og fagmyndighet som har gitt planfaglige råd/innspill
- Lag, foreninger, bedrifter, interesse- og særorganisasjoner
- Enkeltpersoner

Tiltakshaver Bergmesteren Raudsand AS har vurdert og kommentert innkomne merknader/høringsuttalelser. Samlet oversikt, se vedlegg nr 13.

**Sektormyndigheter og fagmyndighet som har gitt innsigelse til planforslaget:**

**Fylkesmannen i Møre og Romsdal fremmet i brev av 15.06.2018 innsigelse knyttet til følgende krav;**

- *Fyllingsfoten blir definert i reguleringsformål – Havneområde i sjø.*

Tatt til etterretning og justert i revidert plankart, ny planbestemmelse § 7.2 med underbestemmelse 7.2.1,-2,-3,-3,-4 og 5.

**Fylkesmannen trakk innsigelsen i brev av 13.11.18**



- *Plankartet må vises alle skredområdene og planbestemmelse som sikrer tilstrekkelig sikkerhet til sonene.*

Faresoner for ras- og skredfare, 1:100, 1:1000 og 1:5000, er synliggjort i plankartet, med tilhørende bestemmelser; §8.4.1 og § 8.4.2.

**Fylkesmannen trakk innsigelsen i brev av 13.11.2018.**

- *Hensynssone må vise skredfaren for dagens situasjon/ terreng, og eventuelle fremtidige faresoner etter nødvendige tiltak.*

**Fylkesmannen trakk innsigelsen i brev av 13.11.2018**

- *Det må dokumenteres tilstrekkelig sikkerhet mot skred for storulykkevirkosmheter. jf TEK17, § 7-3 første ledd.*

I revidert plankart er det lagt inn egen faresone, H310\_S4, for området som ikke tilfredsstiller krav til sikkerhet i henhold til TEK17 §7-3 førsteledd. Fremgår og i eget temakart, i tillegg oppdatert skredrapport (Norconsult oppdragsnr.: 5168063, Versjon J04, 2018-11-27)

**Fylkesmannen trakk innsigelsen i brev av 21.01.2019**

- *Nødvendig terrengbearbeiding må avklares i forbindelse med reguleringsplanen, og reguleringsbestemmelsene må sikre gjennomføring. Område med flomfare må vises som hensynssone med bestemmelser som sikrer tilstrekkelig sikkerhet.*

I revidert plankart er område for flodbølge som følge av sekundæreffekt av fjellskred vist som hensynssone skredfare, med tilhørende planbestemmelser, § 8.4.1 og § 8.4.2.

Det er på plankartet vist faresone flom for områder som ligger under kote 4,6 moh., med tilhørende planbestemmelser;

Faresone som viser oppskyllingshøyde ved flodbølge sammenfallende med 1000 års stormflo inkludert havnivåstigning pluss klimapåslag er vist i plankartet som H310 med tilhørende planbestemmelser; § 4.2.7 og §8.4.

Planbestemmelsen § 8.5.2 viser til at før nye tiltak kan plasseres innenfor kartlagt sone for flomfare må det dokumenteres iht. til TEK17 §7-2.

**Fylkesmannen trakk innsigelsen i brev av 21.01.2019**

- *Plankartet må vise ei indre, midte og ytre omsynssone rundt storulykkevirkosmheter. Hensynssonene må markeres i plankartet og i reguleringsbestemmelsene må det fremgå hvilke tiltak som kan tillates innenfor sonene.*

Revidert plankart viser hensynssone knyttet til storulykkevirkosmhet.

Planbestemmelsene § 8.6.1 og § 8.6.2 omhandler brann og eksplosjonsfare.

**Fylkesmannen trakk innsigelsen i brev av 21.01.2019**

**Norges vassdrag og energidirektorat varslet i brev av 15.06.2018 innsigelse til planforslaget.**

- *Det må dokumenterast at faresonekarta med tilhøyrande omsynssone og føresegner viser dagens situasjon i planområdet, og at føresegnene har krav til gjennomføring av tiltak som sikrar krav til tryggleik i samsvar med TEK17 § 7-3.*

Revidert plankart viser faresoner for ras- og skredfare iht. TEK 17 § 7-3 med tilhørende bestemmelser (8.4)

Plankartet viser faresone for flodbølge sammenfallende med 1000 års stormflo inkludert havstigning og klimapåslag (H310\_F)

Hensynssone H310\_S4 viser område som ikke tilfredsstillt krav til sikkerhet iht. TEK17 §7-3 første ledd.

**Innsigelses ble trukket av NVE i brev av 09.11.2018.**

- *Føresegnene må endrast slik at dei set krav om tiltak som sikrar planområdet mot ei eventuelle flodbølgje som sekundæreffekt av fjellskred.*

**Plankartet er endret slik at innsigelsen ble trukket av NVE i brev av 09.11.2018.**

I tillegg er plankartet endret slik at det synliggjør faresone flom i områder som ligger under kote 4.6 moh. med tilhørende planbestemmelser.

Av revidert plankart fremgår faresone (H310\_F) som viser oppskyllingshøyde ved flodbølge sammenfallende med 1000 års stormflo inkludert havnivåstigning og klimapåslag, med tilhørende planbestemmelser, 4.2.7 og 8.4.

- *Flaumareal må bli innarbeidd i plankartet som omsynssone med tilhøyrande føresegner og rekkeføljekrav som sikrar at området vert permanent sikra mot flaum.*

**Plankartet er endret slik at innsigelsen ble trukket av NVE brev i av 09.11.2018.**

Norges vassdrag og energidirektorat har i brev av 07.02.2019 bekreftet at revidert plankart, datert 22.11.2018 med tilhørende bestemmelser har innfridd temaene som det ble reist innsigelser mot.

### **Kommuner med innsigelse til planforslaget**

Kommunene Averøy (k-sak 29/18), Kristiansund (f-sak 18/49), Halså (k-sak 28/18), Gjemnes (k-sak22/18), Tingvoll (k-sak 14/18) og Sunndal (k-sak 50/18) har fremmet innsigelse mot planforslaget. Kommunene Gjemnes, Tingvoll og Sunndal har utarbeidet sin høringsuttalelse i fellesskap, som kommunene Averøy, Kristiansund og Halså har lagt til grunn.

Innsigelsen fra kommunene gjelder

- reguleringsplanen i sin helhet
- havneområde og industriområdet herunder sjøfylling
- deponi for uorganisk farlig avfall
- deponiene 2,3,4 og 5 for ordinert og inert avfall.

Kommunene mener planen i vesentlig grad er

- i strid mot plan- og bygningslovens §1-1, første ledd.

- i strid med interkommunal kommunedelplan for sjøområdene på Nordmøre
- i strid med forvaltningsmål og miljømål i vannforskriften
- i konflikt med næringslivsinteresser- og fritidsinteresser i nabokommune
- i konflikt med naturmangfoldet, naturmangfoldlove §§ 8-12
- i konflikt med kulturminner, kulturminneloven § (Honnhammaren i Tingvoll)
- skadelig for områdets/regions omdømme

**Møre og Romsdal fylkeskommune ved fylkesutvalget, sak U-38/18, fattet følgende uttalelse til planforslaget:**

1. Fylkesutvalet i Møre og Romsdal har følgende merknader til konsekvensutgreiingane det er nokre manglar i utgreiinga knytt til sjømatproduksjon og omdømetap, og til vassmiljømåla i medhald av regional vassforvaltingsplan.
2. Fylkesutvalet finn likevel ikkje grunn til å krevje tilleggsutgreiingar, og meiner såleis at vedtak kan gjerast på grunnlag av den kunnskapen som ligg føre.
3. Fylkesutvalet reiser **motsegn** til planframlegget med heimel i miljømåla regional vassforvaltingsplan.

Fylkesutvalet viser også til at anlegget kan føre til vesentleg tap av det omdømet Møre og Romsdal har som naturbasert reiselivsdestinasjon og som marin matvare-producent, og dermed også vere negativt for framtidig vekst og næringsliv i fylket.

Det er prinsipielt uønskt at farleg avfall frå industriproduksjon skal eksporterast bort frå opprinnelsen til problemet. Behandling av industrielt risikoavfall bør skje nærast mogleg produksjonskjeldene for å redusere risikoen for ulukker under transport.

**Oversikt – Revidert plankart, datert 22.11.2018, endret i forhold til innsigelsene fra NVE og Fylkesmannen i Møre og Romsdal (uthevet skrift viser endringer).**

Plankart	Reguleringsformål	Hensynsone	Kode
13.12.2017, Vertikalnivå 1, under bakken	Kombinert bebyggelse- og anleggsformål.  Masseuttak og avfallsdeponi i fjellet  (917,9 daa)		
Vertikalnivå 2, over bakken	<ul style="list-style-type: none"> <li>- Industri (173, 8 daa),</li> <li>- I1 (126 daa) og I2 (42.5 daa)</li> </ul>	Frisikt  Rød (støy)sone, iht T-1442  Gul (støy)sone, iht T-1442	H140  H210  H220

<ul style="list-style-type: none"> <li>- Deponi – annen særskilt angitt bebyggelse og anlegg (543,6 daa)</li> <li>- Kjøreveg (34, 1 daa)</li> <li>- Annen veggrunn – grøntareal (40,2 daa)</li> <li>- Skogbruk (676,7daa)</li> <li>- Bruk og vern av sjø og vassdrag med tilhørende strandsone (12,3 daa)</li> </ul>	Havneområde i sjø (404,3 daa)	<b>Ras- og skredfare- Flodbølge</b> <b>Kote +4,6</b> <b>Ras- og skredfare- 1/100</b> <b>Ras- og skredfare- 1/1000</b> <b>Ras- og skredfare-1/5000</b> <b>Ras- og skredfare-tilfredsstillende ikke Tek17</b> <b>§7-3</b> <b>Flomfare – 1000 år+ klima</b>	<b>H310-F</b>  <b>H310-S1</b> <b>H310-S2</b> <b>H310-S3</b> <b>H310-S4</b>  <b>H320</b>
		<b>Brann og eksplosjonsfare, indre hensynsone</b>  <b>Brann og eksplosjonsfare, midtre hensynsone</b>  <b>Brann og eksplosjonsfare, ytre hensynsone</b>	<b>H350- 1</b>  <b>H350-2</b>  <b>H350-3</b>
		Bevaring kulturmiljø  <b>Båndlegging etter lov om kulturminner</b>	<b>H570</b>  <b>H730</b>

Rådmannen oversendte i uke 8/2019 revidert plankart (over bakken) med tilhørende bestemmelser til nabokommuner og til Møre og Romsdal fylkeskommune med ønske om tilbakemelding på om innsigelsen trekkes, og/eller om det var ønskelig med mekling dersom Nesset kommune vedtar reguleringsplanen.

Møre og Romsdal fylkeskommune (U-sak 23/19) og kommunene Gjemnes (k-sak 15/19), Tingvoll (k-sak 04/19) og Sunndal (K-sak 12/19) har gitt tilbakemelding på at innsigelsene opprettholdes.

Nabokommune legger bl.a. til grunn at Raudsand er feil sted å etablere store avfallsdeponier og at planforslaget inneholder vesentlige mangler og er ikke tilstrekkelig utredet, knyttet til:

- Kulturminnene på Honnhammaren i Tingvoll kommune.
- Sjøområdeplan Nordmøre. Det er grunnleggende konflikt mellom intensjonen om framtidig produksjon av sjømat i Tingvollfjorden og deponiplanene.

Nabokommunene mener bl.a. at:

- Nesset kommune har sannsynligvis like gode alternativer i egen kommune der konflikten med nabokommuner på Nordmøre kunne vært unngått.
- Planområdet for nasjonalt deponi for farlig avfall bør være så stort at hensynssoner for brann- og eksplosjonsfare kan ivaretas innenfor planområdet. Både sone 2 og 3 går teoretisk inn i Gjemnes kommune.
- Det ikke er sannsynliggjort at det er mulig å etablere en sikker fylling før det gjøres planvedtak.

- Det er svært uheldig at opprydding av møllestøvdeponiet (deponi 2) knyttes opp mot etablering av et stort dagdeponi på Raudsandfjellet og deponi for uorganisk farlig avfall, samt sjøutfylling og behandlingsanlegg.
- Det er en svakhet at ingen av borehullene går ned til bunnen eller under fjellhallene og at et svært begrenset areal/ volum er undersøkt.
- Usikkerheten omkring prosjektet som helhet er lite belyst og usikkerheten med hensyn til framtidig politisk planbehandling i Molde kommune er ikke vurdert.

Nabokommunene har også vedtatt at det ikke er grunnlag for å gjennomføre mekling med Fylkesmannen i Møre og Romsdal før reguleringsplanen behandles av kommunestyret.

Det betyr at dersom Nettet kommunestyre vedtar reguleringsplanen må planvedtaket oversendes til Kommunal- og moderniseringsdepartementet for videre behandling.

Dokumenter i saken er lagt ut på kommunens nettsider, [www.nettet.kommune.no](http://www.nettet.kommune.no), under nyhetsartikkel.

## Vurdering

Reguleringsplan Bergmesteren Raudsand er en omfattende reguleringsplansak. Rådmannen vil vise til at Nettet kommune skal gjøre planvedtak som legger til rette for å;

- ferdigstille og avslutte eksisterende deponier der det er lagret industriavfall.
- tillate nye deponier for ordinært avfall som ikke kan gjenvinnes.
- etablere nasjonalt gjenvinnings- og behandlingssenter for uorganisk farlig avfall (kaianlegg med industriområde for behandlingsanlegg og fjellhaller).

Før det kan etableres virksomheter på Raudsand kreves det at nødvendige tillatelser innhentes. Det gjelder utfylling i sjø knyttet til etablering av industri- og kaianlegg, samt utslipp fra eksisterende og fremtidige deponier og fjellhaller. Det er Miljødirektoratet som gir utslipstillatelse etter forurensningsloven til virksomheter sin etableres i planområdet.

Av reguleringsbestemmelsen 3.13 fremgår det informasjon om lovgrunnlag og forskrifter.

Nabokommuner har fremmet innsigelse knyttet til følgende tema.

Tema	Rådmannens vurderinger
<p>I strid mot plan- og bygningslovens §1-1, første ledd.</p> <p>§ 1-1.Lovens formål</p> <p>Loven skal fremme bærekraftig utvikling til beste for den enkelte, samfunnet og framtidige generasjoner.</p>	<p>Rådmannen viser til at bakgrunnen for planprosessen Bergmesteren Raudsand er at Norge trenger et nytt deponi for uorganisk farlig avfall. Det er et nasjonalt mål om at farlig avfall skal tas hånd om og enten leveres til gjenvinning eller være sikret god nok nasjonal behandlingsskapasitet.</p> <p>Rådmannen registrer at det er ulik oppfatning om hvor et slikt anlegg bør etableres. Nettet kommune har i «Strategisk næringsplan for Nettet», behandlet i kommunestyret 11.12.2014, sak 107/14, vedtatt et strategiprojekt for å gjennomføre en bærekraftig utvikling av deponi for forsvarlig lagring av avfall, med følgende tiltak:</p>

	<ul style="list-style-type: none"> <li>- Rydde opp i eksisterende deponi for industriavfall på industriområdet Bergmesteren på Raudsand.</li> <li>- Skape ny aktivitet på industriområdet Bergmesteren på Raudsand.</li> </ul> <p>Planarbeidet er en oppfølging for å kunne realisere tiltakene. Innsigelsen imøtekommes ikke.</p>
<p>I strid med interkommunal kommunedelplan for sjøområdene på Nordmøre</p>	<p>Kommuneplanen er en overordnet plan som ikke har samme krav til konsekvensutredning som ved utarbeiding av en reguleringsplan. Planprosessen er gjennomført i henhold til vedtatt planprogram i Nasset kommunestyret 23.06.2016, sak 065/16.</p> <p>Sjøområdeplanen for Nordmøre er ikke vedtatt i Nasset kommunestyre. Gjeldende plan i området er derfor kommuneplanen. Her er landdelen avsatt til gruvedrifts- og ervervsområde, mens sjødelen er avsatt til Vannareal for almen flerbruk. Sistnevnte arealformål («sekke»-formål) som skal dekke og åpne for en variert bruk av området. Bruken på sjøarealet nærmest land må nødvendigvis ses i sammenheng med den godkjente utnyttelsen på land. Når landdelen er godkjent utnyttet til gruvedrift og ervervsområde, mener rådmannen det må anses som påregnelig at sjøen nærmest land kan utnyttes sammen med landdelen. En detaljregulering for å presisere denne bruken anses å ikke stride mot kommuneplanens arealdel.</p>
<ul style="list-style-type: none"> <li>- i strid med forvaltningsmål og miljømål i vannforskriften</li> </ul>	<p>Den siste undersøkelsen av økologiske tilstand i Tingvollfjorden ble gjennomført i 2013 og som konsekvensutredningen har lagt til grunn. Niva har i notat 24.10.2018 anbefalt at det foretas en ny undersøkelse av fjorden før anleggsarbeidet med utfylling i sjø starter. Dette for å få dokumentert eventuelle endringer i tilstanden til anleggsaktiviteten. I tillegg en etterundersøkelse når utfylling i sjø er avsluttet. Rådmannen har fått bekreftet at Bergmesteren allerede har satt i bestilling en ny resipientundersøkelse. Rådmannen legger fremdeles til grunn det Norconsult har konkludert i temarapport – Miljøpåvirkning; «at det ikke kan forventes at et fremtidig utslipp fra prosessanlegg og deponier vil forverre den økologiske og kjemiske tilstanden i fjorden.» Det å få etablert ett felles utslippspunkt til sjø for sigevann fra deponiene i Bergmesteren, fjelldeponiet, gruvesystemet og behandlingsanlegget mener rådmannen vil være gunstig både for å få oversikt over utslippsmengden og eventuelt for å kunne sette inn nødvendige rens tiltak. Rådmannen er kjent med at det vurderes muligheter for å benytte dagens utslippsvann fra Real Alloy som prosessvann hos Bergmesteren slik at begge vannstrømmer blir rensset/gjenvunnet før utslipp til sjø via felles utslippspunkt.</p>

	<p>Når det gjelder utslipp til sjø krever dette behandling etter forurensingsloven. Mange av utredningene som er utarbeidet i reguleringsplanprosessen vil være grunnlagsdokumenter i en utslippssøknad. Det er Miljødirektoratet som avgjør om det skal gis utslippstillatelse til å starte opp en slik virksomhet på Raudsand.</p> <p>Reguleringsplanen omfatter utfylling i sjø for å kunne etablere industriareal (I1) og kaianlegg. I planprosessen er det utredet konsekvenser for utfylling i sjø med spesielt fokus på eventuelle negative påvirkninger til oppdrettsanlegg. Akvaplan-niva AS har i rapport: 0027-60135, konkludert med at dumping av steinmaser ikke vil ha konsekvenser for oppdrettsanlegg.</p>
<p>- i konflikt med næringslivsinteresser og fritidsinteresser i nabokommune</p>	<p>I Norconsult oppdragsnr 5168063, temarapport – Infrastruktur og samfunn, er lokal og regional utvikling beskrevet og vurdert. Rådmannen registrerer at det er ulik oppfatning om, og betydningen av, etablering av nasjonalt gjenvinnings- og behandlingssenter for uorganisk farlig avfall på Raudsand. Det som er reelt er at Nesset kommune har en situasjon med negativ folketallsutvikling frem mot 2040 og det er mangel på arbeidsplasser. Nesset har en arbeidsplassdekning på 60,7 %, som er lavest i fylket.</p> <p>I Norconsult oppdragsnr 5168063, temarapport – ikke prissatte konsekvenser er nærmiljø og friluftslivsinteressene i og ved planområdet beskrevet. Rådmannens oppfatning er at temaene knyttet til friluftsliv- og næringsinteresser er tilstrekkelig utredet.</p>
<p>- i konflikt med naturmangfoldet, naturmangfoldlove §§ 8-12</p>	<p>Rådmannen har ingen spesielle merknader til gjennomføring av konsekvensutredningen. Konsekvensutredningen for ikke prissatte konsekvenser har fulgt metodikken fra håndbok V712 fra Statens vegvesen. Konsekvensutredningen beskriver temaene landskapsbilde, nærmiljø og friluftsliv, naturmangfold, kulturmiljø og naturressurser. Ved vurdering av naturmangfoldet er det innhentet opplysninger fra ulike registreringsinstanser, og feltbefaring i regi av Norconsult. Norconsult har i sin verdivurdering lagt til grunn føre- var hensynet ved å ta hensyn til at planområdet er relativt stort noe som medfører en viss usikkerhet om naturmiljøet. Bortsett fra nabokommunene har ikke statlige sektormyndigheter konkludert med mangelfull vurdering av naturmangfoldet som tilsier grunnlag for innsigelse.</p>
<p>- i konflikt med kulturminner, kulturminneloven § (Honnhamaren i Tingvoll)</p>	<p>Rådmannen mener temaet kulturminner er utredet og beskrevet på en tilfredsstillende måte. Det har vært dialog om temaet med både Møre og Romsdal fylkeskommune og NTNU vitenskapsmuseet underveis i planprosessen.</p>

<p>- skadelig for områdets/regions omdømme</p>	<p>Når det gjelder omdømme vil det være ulike oppfatninger av dette, og vanskelig å bedømme konsekvenser på kort og lengre sikt. Rådmannen tar synspunktet til orientering og anser dette å være et politisk tema. Omdømme vil trolig være et tema som vil bli trukket frem i enhver lokaliseringsdebatt for etablering av deponi og behandlingsanlegg.</p>

### Høringer fra enkeltpersoner

Det er til sammen mottatt 86 høringsuttalelser fra enkeltpersoner. Av disse er 74 negative til etablering av nasjonalt gjenvinnings- og behandlingssenter for uorganisk farlig avfall. Det er ingen merknader fra enkeltpersoner som tilsier at plankartet med bestemmelser bør endres.

Torbjørn Raudsand og Siw Hege Grasmø Nilsen har påpekt at snuplassen som brukes for å kjøre bil opp til eiendommen GID 040/072 er regulert til industriformål. Snuplassen ligger i tilknytning til bilveien som ligger i skoglia nordvest for industriområdet til Real Alloy. Det er deler av denne snuplassen som er regulert til industriformål. Rådmannen mener at bedriften Real Alloy har behov for å ha bilveien tilgjengelig, bl.a. for ettersyn og vedlikehold av gjerdet rundt industriområdet. Reguleringsplanen legger ikke hindringer for at arealet kan brukes som snuplass i fremtiden og dagens bruk av snuplassen kan derfor videreføres av beboerne.



### Geologi/grunnavnsforhold/fjellhaller

Mange av høringsuttalelsene omhandler merknader til at geologien i området er uegnet for fjellhaller. Områdets fjellkvalitet og egnethet for bygging av lagerhaller er et sentralt tema i konsekvensutredningen. I brev av 29.10.2018 til Miljødepartementet har Miljødirektoratet i forbindelse med lokaliseringsvurdering av nasjonalt deponi i Brevik eller Raudsand, konkludert



med noe usikkerhet til Raudsandalternativet. Norges geologiske undersøkelse (NGU) har utført en kartlegging av bergkvaliteten og de konkluderer med at berggrunnen er godt egnet for etablering av fjellhaller og at vannkjemien ikke er til hinder for etablering av deponihaller. I saksvedlegg (nr 17) er det lagt med NGU sin redegjørelse som ble gjennomgått med rådmannen i møte hos NGU i Trondheim 14.01.2019.

### **Utslipp til sjø/Vannforskriften**

Mange merknader/høringsinnspill er knyttet til at etablering av et nasjonalt gjenvinnings- og behandlingssenter for uorganisk farlig avfall vil være i strid med vannforskriften. Dette er og et tema som nabokommuner og Møre og Romsdal fylkeskommune har lagt til grunn i sine innsigelser til planforslaget.

Rådmannen legger til grunn at Nesset kommune skal ta stilling reguleringsplanforslaget som er fremmet. Selv om reguleringsplanen legger til rette for etablering av industrivirksomhet som medfører dypvannsutslipp til fjordsystemet, er det likevel en annen instans (Miljødirektoratet) enn kommunen som skal vurdere konsekvensene for utslipp fra eventuelt fremtidig behandlingsanlegg og deponier.

### **Sjøutfylling**

Sjøutfylling for å legge til rette for utvidelse av industriareal og kaianlegg er regulert i et område med sjøbunn der det er registrert kobber, sink, nikkel, bly og PCB. Under anleggsfasen med å etablere sjøutfyllingen vil det være uheldig påvirkning av marint naturmangfold. Norsk institutt for vannforskning (NIVA) har i notat av 24.10.2018 anbefalt at det gjennomføres en sjøundersøkelse før oppstart av anleggsarbeidet med utfylling i sjø starter, og at det følges opp med en etterundersøkelse.

Av planbestemmelsen 7.2.2 fremgår det krav om at rene masser skal benyttes ved utfylling i sjø.

Fylkesmannen påpeker at om det er usikkerhet rundt stabiliteten til grunnforhold så kan ikke nødvendig avklaring utsettes. Multiconsult AS har i forbindelse med planarbeidet og konsekvensutredningen gjort vurderinger av stabiliteten for sjøfyllingen. Nærmere beskrevet i Multiconsult rapport 617153-RIG-NOT-002, datert 31.05.2017, se kommunens nettsider.

Tiltakshaver har kommentert innspillene knyttet til sjøutfyllingen, jfr merknad #46.; (utdrag);

*Det er også utført sjøbunnskartlegging og seismiske undersøkelser, som primært danner grunnlaget for vurderingene og stabilitetsberegningene. I tillegg er det tatt opp prøver fra topplaget i forbindelse med miljøundersøkelser som viser svært bløte og humusholdige masser av sandig silt og siltig dy. Innledende beregninger viser tilfredsstillende sikkerhet ved fyllingen der skråningsstabiliteten er vurdert. Multiconsult stadfester at stabiliteten til den nordlige delen av planlagt utfylling er ivaretatt, men i den sørlige delen av utfyllingsområdet er det funnet et topplag som kan bestå av leire og dermed knyttes det usikkerhet til den sørlige delen av utfyllingsområdet.*

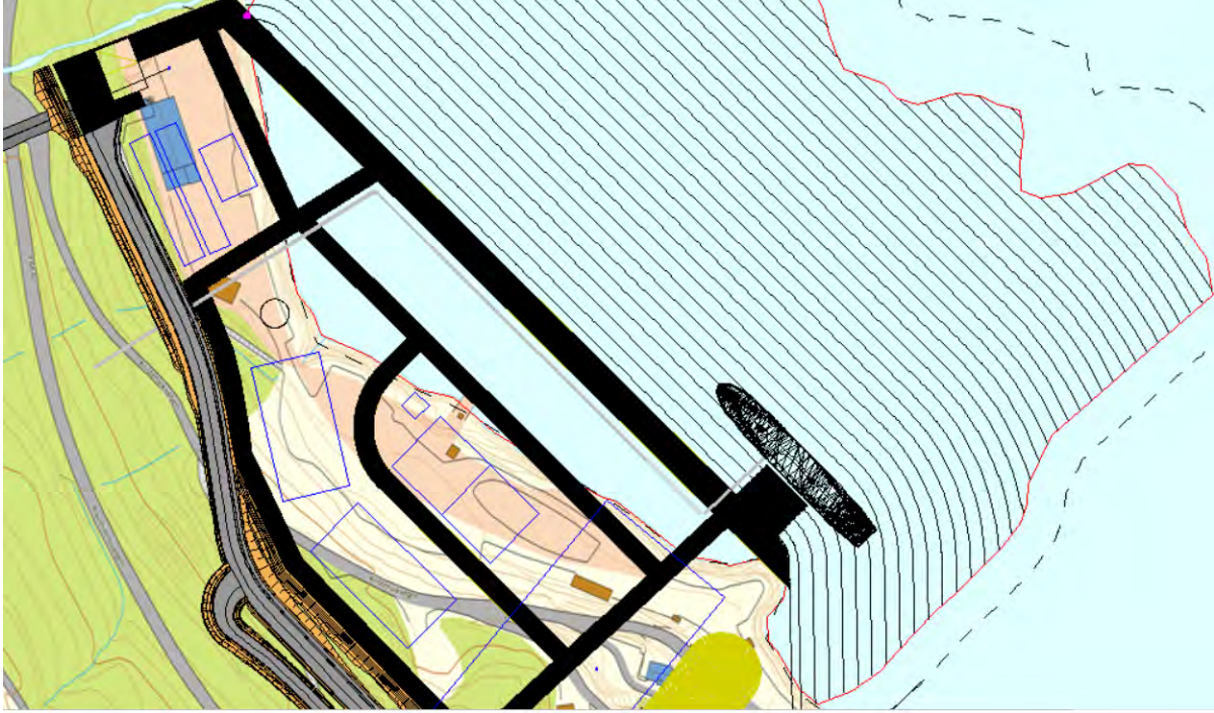
*I løpet av 2018 har BMR undersøkt dette område i samråd med Real Alloy og har som konsekvens eliminert denne usikkerheten ved å:*

- 1. redusere størrelsen av utfyllingen (mindre stein, mindre areal)*
- 2. flytte / justere fyllingen lenger nord for å unngå arealet som hadde usikkerhet (sørsiden)*
- 3. oppdatere areal tegninger i Reguleringsplan*

*Avbøtende tiltak nevnt i KU skal ivaretas for å redusere mulige miljøeffekter ved utfylling så vel som stabilitet av utfyllingen.»*

Som tiltakshaver beskriver er det i forbindelse med planarbeidet gjennomført sjøbunnskartlegging og seismiske undersøkelser. Multiconsult har utført stabilitetsberegninger. Det er lagt opp til peling og komprimering av fundamentene til kai på 30 meters dyp som rådmannen oppfatter vil bidra til å ytterligere stabilisere og kompaktere fyllingen.

Selve behandlingsanlegget er så langt planlagt plassert på landdelen, på fast fjell. Det skal bl.a. sprenges ut areal for industriformål, slik illustrasjonen under viser.



Illustrasjon kai og behandlingsanlegg- utarbeidet av Bergmesteren AS

Rådmannens oppfatning er at Multiconsult sin utredning og de endringer som er gjort med å ikke planlegge fylling der man antar det er leire, er tilstrekkelig kartlagt. I reguleringsbestemmelsen § 9.3 er det lagt inn krav om supplerende geoteknisk grunnundersøkelse, for bl.a. å kartlegge/stadfeste mektighet av det bløte topplaget over morenemassene.

### Eksplosjonsfare

Flere av høringsuttalelsene beskriver bekymring knyttet til fare for eksplosjon, bla i de nedlagte gruvene. Tiltakshaver har orientert Direktoratet for samfunnssikkerhet og beredskap (DSB) om aktuelle tiltak. Det er nevnt etablering av ventilasjonssystemer for å sikre tilstrekkelig ventilasjon fra gruvene, i kombinasjon med overvåking av ventilasjon og gassinnhold. DSB har i brev 26.10.2018 signalisert at de ikke har bemerkninger til tiltakene forutsatt at de blir fulgt opp i utbyggings- og driftsfasen for industriområdet.

I revidert plankart er det regulert inn tre hensynssoner for brann- og eksplosjonsfare, med tilhørende bestemmelser, § 8.6.

Hensynssone – plankart	Reguleringsbestemmelse
------------------------	------------------------

Indre hensynssoner	Tillates kun tiltak tilknyttet prosessanlegg, renseanlegg og pukkverk.
Midtre hensynssone	Tillatt med tiltak som offentlig og private vegger, arbeidsplasser innen industri, og kontorvirksomhet. Ikke tillat med boliger og annen overnatting
Ytre hensynssone	Tillatt med offentlig og private vegger, arbeidsplasser med industri, kontorvirksomhet, og tiltak med overnatting. Etablering av særlige sårbare objekt er ikke tillatt.

Som nabokommunene har påpekt går både midtre, og ytre hensynssone teoretisk inn i Gjemnes kommune, men omfatter ikke eksisterende bebyggelse.

### **Sjøtransport og vegtransport.**

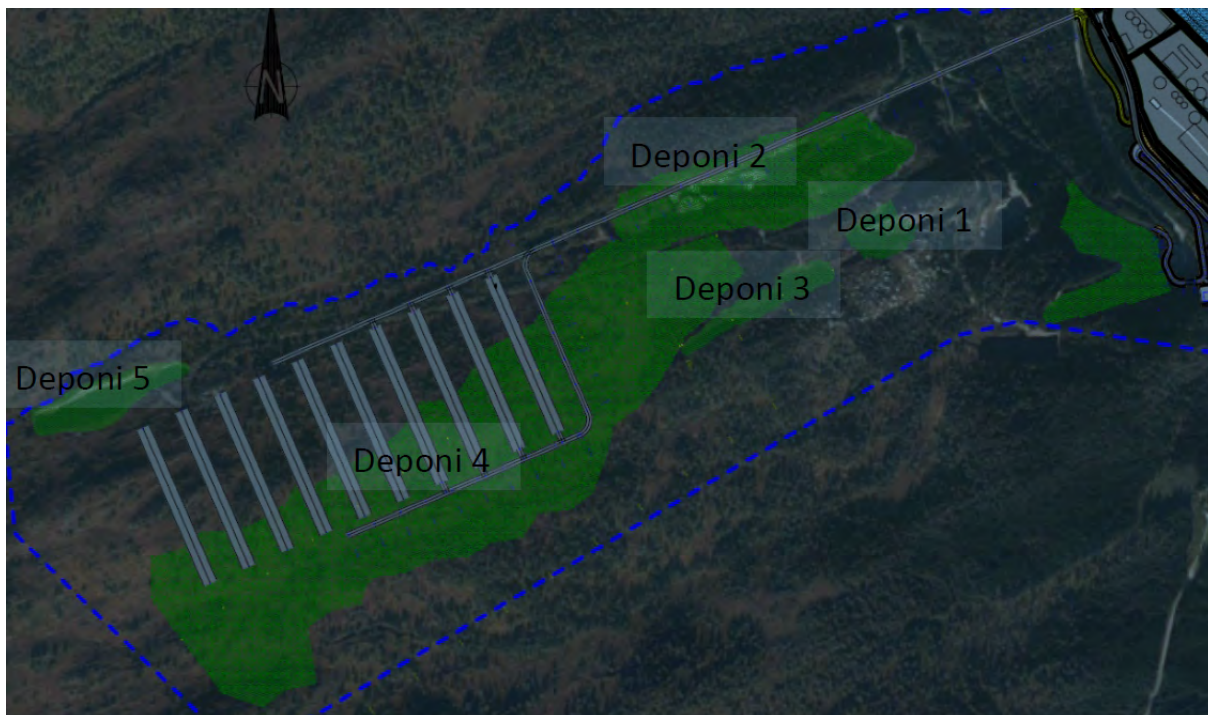
Det er kommet merknader fra flere som er bekymret for ulykker i forbindelse med sjøtransport og at andelen transport på veg vil øke. Risiko- og sårbarhetsvurdering av sjøtransport har vært eget utredningstema i planprosessen. Når det gjelder økt transportmengde på vei har tiltakshaver som mål at mest mulig transport av farlig gods til Raudsand skjer med skip. Kystverket har i sin høringsuttalelse påpekt at fra Grip vil seilasen inn til Raudsand være i farvann med tilstrekkelig bredde og dybdeforhold. Innseilingen er navigasjonsoppmerket for både dag og nattseilas. Det påpekes og at samme seilas skjer med skip opp til 200 meter lengde, inn til Sunndalsøra. Det er ingen forhold knyttet til innspill til temaet sjø- og vegtransport som tilsier at det er behov for å endre reguleringsplanen. Tilknytting av landstrøm er nevnt i noen av høringsuttalelsene. Det er ikke stilt spesielle krav i reguleringsbestemmelsene knyttet til bruk av landstrøm, men tiltakshaver har kommentert at det skal benyttes landstrøm der det er teknisk og økonomisk mulig, og en har påpekt at ikke alle skip per nå har mulighet for landstrøm.

### **Kulturminner**

Raudsand gruvemuseum har påpekt viktigheten av sjakttårnets verdi som nyere kulturminne. Sjakttårnet og nærliggende areal inngår i hensynssone bevaring av kulturmiljø (H570) og båndlegging etter lov om kulturminner(H730), mens planbestemmelse 3.3 omhandler varslingsplikt etter kulturminneloven.

### **Deponiområder i Bergmesteren**

Det er til sammen regulert seks deponiområder i Bergmesteren. Fem av deponier i dagen er tenkt til ordinært avfall (deponier 1-5) mens Deponi 6 er primært en masseoppylling.



Deponi nr 1 er under avslutning. Siste tiltak her vil bli gjennomført våren 2019. Av den grunn kunne arealet blitt regulert til LNF. Rådmannen anser det likevel som mest hensiktsmessig at arealformålet fortsatt er «annen særskilt angitt bebyggelse og anlegg». En omregulering til LNF bør gjøres når flere av deponiområder er overdekket og revegetert.

Noen av høringsuttalelsene har påpekt bekymring for at deponering av avfall skal føre til spredning av såkalte svartelistearter. Dette er noe en ikke kan garantere seg imot og trolig vil være en utfordring i alle slike anlegg. For å unngå spredning av svartelistearter forutsettes det gode internkontrollrutiner hos leverandører av avfallsmassene, f.eks. fra større veiprojekt. Når det gjelder overdekking av masser har tiltakshaver ansvaret for at det ikke benyttes masser som kan spre svarteliste arter, jf. reguleringsbestemmelse 3.12.

Det er og påpekt at området er mangelfullt inngjerdet. Pr i dag er det gamle gruveområdet inngjerdet, dvs. omfatter arealene knyttet til deponiene 1,2, 3 og 5.

Reguleringsbestemmelse § 9.8 beskriver rekkefølge for deponeringsareal. Den er som følgende; 1-2/3- 4/5. Mens deponi nr 6 kan skje uavhengig av oppfylling i de andre deponiene da det i dette arealet skal fylles med rene masser fra fjellhallene.

Det er og stilt spørsmål om hvem som skal godkjenne profiltegninger, jf. reguleringsbestemmelsen § 3.12. Før det kan startes aktivitet i areal avsatt til deponering må det foreligge en utslippstillatelse og godkjent driftsplan. Ut fra dagens regelverk er det Miljødirektoratet som behandler driftssøknaden med profiltegninger og som gjennomfører sluttbefaring.

Møre og Romsdal fylkeskommune har pekt på at renseanlegg bør nevnes spesielt i reguleringsbestemmelsen § 4.3.2. Rådmannen deler ikke den oppfatningen og mener at renseanlegg inngår i begrepet «bygg og anlegg». Videre er det pekt på at Deponiene 1,2,3 og 4 bare er summarisk lokalisert på plankartet og kan etter dette utvides samla til å dekke hele formålsarealet. Alle seks deponiområder ligger innenfor reguleringsformål «Anna særskilt angitt bebyggelse og anlegg». Rådmannens oppfatning er at dette reguleringsformålet omfatter/inkluderer både buffersone, internveier, bygg og anlegg. I en driftssøknad vil selve deponeringsområdet bli definert nærmere. I revidert plankart fremgår f.eks. hvilket areal som skal nyttes til deponering i Deponi 2 (Miljødirektoratet har driftssøknaden til behandling).

Rådmannen mener det er mest hensiktsmessig å avklare eksakt utfyllingsområde i en driftssøknad fremfor å definere/synliggjøre dette i reguleringsplankartet.

### Innspill knyttet til reguleringsbestemmelser

Møre og Romsdal fylkeskommune har kommentar til reguleringsbestemmelse § 3.1 som omhandler vei, vann og overvann: *Ved byggesøknad for hele området (veg, vann, avløp og overvann) skal søknaden inneholde prosjektering av veganlegg med lengdeprofil og tverrsnitt. I tillegg skal det legges ved en VA- plan som viser plassering av ledninger og utstikk. VA- planen skal vise prosjekterte vannledninger, spillvannsledninger og overvannsledninger.*

Rådmannen ser at denne bestemmelsen bør endres, slik at den blir mest mulig konkret ved en evt. byggesøknad. Dette sikres ved å endre noe på ordlyden, ved å fjerne «hele området». Endret bestemmelse er tatt inn i revidert planbestemmelse, datert 27.03.2019.

Fylkeskommunen har og pekt på at noen av formuleringene i reguleringsbestemmelsene i utgangspunkt er av orienterende karakter, som en bør unngå.

Det gjelder bl.a.

Bestemmelsene	
§ 3.2	<b>Byggegrenser:</b> Bygg skal plasseres innenfor byggegrenser som vist i plankartet.
§ 3.3	<b>Kulturminne:</b> Dersom det under arbeid i området kommer fram gjenstander eller andre levninger som viser eldre aktivitet i område, skal arbeidet stanses umiddelbart og melding sendes Sametinget og Møre og Romsdal fylkeskommune jf. Lov om kulturminne. Dersom det under arbeid i området påtreffes kulturminner under vann som er fredet eller vernet i medhold av Lov om kulturminner §§4 eller 14, skal arbeidet straks stanses og NTNU Vitenskapsmuseet varsles omgående.
4.1.1	Arealet er avsatt til <i>masseuttak og avfallsdeponi</i> .
4.2.1	Arealet er avsatt til <i>industri</i> .

Rådmannen mener at det kan være greit med orienterende bestemmelser, og foreslår ingen endringer. Det kan være hensiktsmessig å ha bestemmelse av orienterende karakter, spesielt knyttet til kulturminner.

### Andre innspill – saksbehandling

Det er kommet merknad til saksbehandlingen som går på at reguleringsplanen er behandlet på ufullstendig grunnlag da tre tilleggsrapporter, knyttet til oppdrettsnæringen, ble lagt ut til høring lang tid etter at saken ble lagt ut til offentlig ettersyn. Videre er det pekt på at høringsfristen ikke ble forlenget. Det stilles og spørsmål om habilitet til kommunal saksbehandler i forbindelse med utarbeidelse av ROS-analyse. Rådmannen vil påpeke at i forbindelse med offentlig ettersyn og høring av planforslaget ble det gitt utsatt høringsfrist til alle instanser og interessegrupper som tok kontakt med Nettet kommune. Ved utarbeidning av ROS-analyse i regi av Norconsult AS mener rådmannen det var en fordel at administrasjonen deltok med flere saksbehandlere i innspillfasen.

**Konklusjon:**

Ut fra ovenstående og etter en helhetsvurdering mener rådmannen at tiltakshaver Bergmesteren Raudsand AS har i henhold til vedtatt planprogram dokumentert at området er egnet til omsøkt formål. Rådmannen tilrår at Nettet kommunestyre vedtar reguleringsplanen med plankart og tilhørende bestemmelser.

**Økonomiske konsekvenser**

En eventuell etablering av ny virksomhet på Raudsand vil bidra til nye arbeidsplasser og i tillegg vil det gi ringvirkninger til eksisterende næringsliv i kommunen.

**Betydning for folkehelse**

Området som er omfattet av reguleringsplanen er i kommuneplanens arealdel satt av til masseuttak, erverv og gruvedrift, og slik ikke en naturlig del av befolkningens område for aktivitet og ferdsel.

Tilrettelegging for nye arbeidsplasser er et tiltak som kan bremse befolkningsnedgang i kommunen. Ved å legge til rette for etablering av arbeidsplasser kan bidra til levende og bærekraftige lokalsamfunn.

Det er Miljødirektoratet som gir utslippstillatelse etter forurensingsloven til virksomheter sin etableres i planområdet.



**Planident: 201601**

**Utarbeidet dato: 09.02.2018**

**Revidert dato: 27.03.2019**

**Vedtatt i kommunestyret:**

## REGULERINGSPLAN BERGMESTEREN RAUDSAND

### NESSET KOMMUNE



### REGULERINGSBESTEMMELSER

#### § 1 FORMÅL

Formålet med reguleringsplanen er å legge til rette for industriområde, utvidelse av kaiområde, masseuttak, massedeponi for rent, inert og ordinært avfall samt deponi for sluttbehandlet farlig avfall innenfor planområdet. Det planlegges tiltak både over og under bakken.

#### § 2 GENERELT

Innenfor planområdet skal arealene disponeres til disse formålene, jf. PBL. § 12-5:

##### Tiltak under bakken:

BEBYGGELSE OG ANLEGG, jfr PBL §12-5 NR1:

Kombinert bebyggelse og anleggsformål (*Masseuttak og avfallsdeponi*)

##### Tiltak over bakken:

BEBYGGELSE OG ANLEGG, jfr PBL §12-5 NR1:

Industri (*I1, I2 og I3*)

Annen særskilt angitt bebyggelse og anlegg (*Deponi1- Deponi6*)

SAMFERDSELSANLEGG OG TEKNISK INFRASTRUKTUR, jfr PBL §12-5 NR2:

Kjøreveg (*o\_ V1, V1-V7*)

---

Annen veggrunn- grøntareal

LNF – OMRÅDER jfr PBL §12-5 NR5:  
Skogbruk

BRUK OG VERN AV SJØ OG VASSDRAG, jfr PBL §12-5 NR6:  
Bruk og vern av sjø og vassdrag med tilhørende strandsone  
Havneområde i sjø

SIKRINGSSONER OG HENSYNSONER jfr PBL §12-6:  
Frisiktsone (H140)  
Sikringszone (H190)  
Støysone (H210 og H220)  
Ras- og skredfare (H310)  
Flomfare (H320)  
Brann- og eksplosjonsfare (H350)  
Bevaring kulturmiljø (H570)  
Båndlegging etter lov om kulturminner (H730)

### § 3 FELLESBESTEMMELSER

**3.1 Veg, VA og overvann:** Ved byggesøknad for veg, vann, avløp og overvann skal søknaden inneholde prosjektering av veganlegg med lengdeprofil og tverrsnitt. I tillegg skal det legges ved en VA- plan som viser plassering av ledninger og utstikk. VA- planen skal vise prosjekterte vannledninger, spillvannsledninger og overvannsledninger.

**3.2 Byggegrenser:** Bygg skal plasseres innenfor byggegrenser som vist i plankartet.

**3.3 Kulturminne:** Dersom det under arbeid i området kommer fram gjenstander eller andre levninger som viser eldre aktivitet i område, skal arbeidet stanses umiddelbart og melding sendes Sametinget og Møre og Romsdal fylkeskommune jf. Lov om kulturminne.  
Dersom det under arbeid i området påtreffes kulturminner under vann som er fredet eller vernet i medhold av Lov om kulturminner §§4 eller 14, skal arbeidet straks stanses og NTNU Vitenskapsmuseet varsles omgående.

**3.4 Terrenginngrep:** Nødvendige inngrep i eksisterende vegetasjon og terreng skal utføres skånsomt under anleggs- og byggearbeidet. Skjæringer og fyllinger skal søkes å gi ei utforming og overflate som demper den visuelle effekten av inngrepa.

#### 3.5 Forurenset vann

Forurenset overflatevann, sigevann og utslipp skal renses og håndteres i samsvar med til enhver tid gjeldende grenseverdier.



---

### **3.6 Støy**

Framtidig arealbruk må ikke føre til miljøbelastning som overstiger grenseverdiene som framkommer av retningslinjer for støy i arealplanleggingen, T-1442, eller de til enhver tid gjeldene grenseverdier.

### **3.7 Støv**

Framtidig arealbruk må ikke føre til miljøbelastning som overstiger grenseverdiene som framkommer av retningslinjer for behandling av luftkvalitet i arealplanleggingen, T-1520, eller de til enhver tid gjeldende grenseverdier.

### **3.8 Sløkkevann**

Det skal tilrettelegges for samband, ventilasjon og vann i fjellanlegget og på industriområdet slik at brannvesenet kan drive effektiv brannslukking. Krav til brannvann skal være i samsvar med krav til brannvann for Nesset kommune.

### **3.9 Sikring**

Deponiområdene og industriområdene skal skiltes og sikres med forbud mot allmenn ferdsel.

### **3.10 Nødstrøm**

Det må etableres nødstrømsanlegg til planlagt prosessanlegg og fjellhaller.

### **3.11 Gassmålere**

Det skal installeres gassmålere i forbindelse med planlagte fjellhaller og prosessanlegg slik at hydrogengassdannelse kan oppdages til enhver tid og tiltak for å unngå eksplosjon kan iverksettes.

### **3.12 Istandsetting og tilbakeføring**

Etter endt oppfylling skal deponiområdene istandsettes og tilpasses omkringliggende terreng. Deponiområdene skal revegeteres med stedegen vegetasjon. Det skal ikke benyttes masser som kan spre svartelistede arter. Nivå for fylling skal være iht. godkjente profiltegninger.

### **3.13 Før iverksetting av tiltak må nødvendige tillatelser innhentes.**

Iverksetting av tiltak krever tillatelse etter plan- og bygningsloven.  
Deponering av masser krever tillatelse etter forurensingsloven og avfallsforskriften.  
Utfylling i sjø krever tillatelse etter forurensningsloven.  
Tiltak i sjø krever tillatelse etter Havne- og farvannsloven.  
Uttak av masser i fjellhaller kan utløse krav om konsesjon etter mineralloven.

### **3.14 Ny kaifront følger formålslinjen mellom industriformål og havneområde i sjø.**

---

## § 4 BEBYGGELSE OG ANLEGG

### Tiltak under bakken

#### **4.1 Kombinert bebyggelse og anleggsformål, *Masseuttak og avfallsdeponi***

- 4.1.1 Arealet er avsatt til *masseuttak og avfallsdeponi*.
- 4.1.2 Innenfor dette arealet er det tillat med masseuttak i fjell, deponihaller for stabilisert uorganisk farlig avfall inne i fjellet, adkomsttuneller, ventilasjonssjakter i forbindelse med deponihallene, annen teknisk infrastruktur og anlegg i forbindelse med masseuttak og avfallsdeponi.

### Tiltak over bakken

#### **4.2 Industri, *I1, I2 og I3***

- 4.2.1 Arealet er avsatt til *industri*.
- 4.2.2 Innenfor arealet *I1* tillates det oppføring av/anleggelse av industribygg, administrasjonsbygg, kontorbygg, forsknings- og utviklingscenter, laboratorier, produksjonslokaler, prosessanlegg for uorganisk farlig avfall, resirkuleringsanlegg, lager, pukkverk og knuseverk, utfylling i sjø, nytt kaianlegg, parkering, internveger og teknisk infrastruktur.
- 4.2.3 Innenfor arealet *I2* tillates det oppføring av/anleggelse av industribygg, administrasjonsbygg, kontorbygg, forsknings- og utviklingsbygg, laboratorier, produksjonslokaler, lager, kaianlegg, parkering, internveger og teknisk infrastruktur.
- 4.2.4 Innenfor arealet *I3* tillates det oppføring av/anleggelse av industribygg, administrasjonsbygg, kontorbygg, forsknings- og utviklingscenter, laboratorier, produksjonslokaler, parkering, internveg og teknisk infrastruktur.
- 4.2.5 Utfylling ved ny kaifront tillates ikke lagt høyere enn kote +8,0 (NN2000).
- 4.2.6 Maksimal tillatt kotehøgde for topp bygning og topp installasjon innenfor I1 og I2 er kote +38.  
Maksimal tillatt kotehøgde for topp bygning og topp installasjon innenfor I3 er kote +89.
- 4.2.7 Tiltak som faller inn under TEK17 §7-3 1. ledd skal etableres høyere enn kote +5,0 (NN2000).
- 4.2.8 Kaiområdet skal tilfredsstillere kravene i ISPS- regelverket.

#### **4.3 Annen særskilt angitt bebyggelse og anlegg, *Deponi1 – Deponi6***

- 4.3.1 Arealet er avsatt til *annen særskilt bebyggelse og anlegg, deponi*.
- 4.3.2 Innenfor arealet *Deponi1 – Deponi6* tillates det oppføring av/anleggelse av: Massedeponi, bygg og anlegg i forbindelse med ventilasjonssjakter og planlagte massedeponi, anleggsveger og teknisk infrastruktur.

## §5 SAMFERDSEL OG TEKNISK INFRASTRUKTUR

### **5.1 Kjøreveg, *o-V1, V1-V7***

- 
- 5.1.1 Arealet avsettes og opparbeides til *offentlig og privat kjøreveg* som vist i plankartet.
  - 5.1.2 o\_V1 er eksisterende fylkesveg 666 og er avsatt med en total vegbredde på 7 meter. V1 er avsatt med en total vegbredde på 9 meter. V2-V4 er avsatt med en total vegbredde på 7 meter og V5- V7 er avsatt med en total vegbredde på 4 meter.
  - 5.1.3 Utforming av veger og avkjørslser skal utformes i henhold til gjeldende vegnormaler og forskrifter.

## 5.2 Annen veggrunn - grøntareal

- 5.2.1 Arealet avsettes til annen *veigrunn- grøntareal*. Det vil si anlegg som naturlig hører til vegen, slik som grøft, skjæring, fylling og teknisk anlegg (kabler, vann-/avløpsledninger, overvannsledninger og belysning). I tillegg skal dette arealet benyttes til snølagringsplass.
- 5.2.2 Ytterligere behov for areal til skjæring og fylling skal dekkes av tilstøtende areal.

## § 6 LNF – OMRÅDER

### 6.1 Skogbruk

- 6.1.1 Arealene avsettes til *skogbruksformål*.
- 6.1.2 Tiltak som har tilknytning til skogbruk er tillatt. Innenfor arealet er det kun tillatt med plukkhogst. I tillegg kan det plasseres mindre bygg og anlegg i forbindelse med ventilasjonssjakter.
- 6.1.3 Arealet skal danne en skjerm mot planlagte tiltak.
- 6.1.4 Arealet skal være tilgjengelig for allmennheten.

## § 7 BRUK OG VERN AV SJØ OG VASSDRAG

### 7.1 Bruk og vern av sjø og vassdrag med tilhørende strandsone

- 7.1.1 Arealet avsettes til område for *Bruk og vern av sjø og vassdrag med tilhørende strandsone*. Langs vassdraget skal det opprettholdes naturlig kantvegetasjon for å motvirke avrenning og gi levested for planter og dyr».
- 7.1.2 Senking av opprinnelig bekkeløp jfr. «*Flomvurdering Bergmesteren Raudsand-01 versjon D01, Norconsult 2017*» kan tillates etter søknad.

### 7.2 Havneområde i sjø, HS1 og HS2

- 7.2.1 Arealet er avsatt til «Havneområde i sjø».
- 7.2.2 HS1 kan benyttes til utfylling, havn for næringsvirksomhet, lasting og lossing, og nødvendige innretninger for bruk av arealet til havneområde. Ved utfylling skal rene masser benyttes og det skal benyttes utfyllingsmetoder som er mest mulig skånsomme med hensyn til spredning av partikler. Siltgardin skal benyttes i grunne områder.
- 7.2.3 Dybde langs ny kai skal ligge på kote -15 eller lavere (LAT)
- 7.2.4 Utfylling ved ny kaifront tillates ikke høyere enn kote +9,4 (LAT).

---

7.2.5 HS2 kan benyttes til lasting og lossing samt oppankring av lastebåter, frakteskip og liknende fartøy.

## **§ 8 HENSYNSSONER**

### **8.1 Frisiktsone, H140**

8.1.1 Arealet er avsatt til *frisiktsone*.

8.1.2 Innenfor frisiktsone skal det være fri sikt i en høyde på 0,5 meter over nivået på tilgrensende veger.

### **8.2 Sikringszone, H190**

8.2.1 Arealet er avsatt til *sikringszone* rundt fjellanlegget for masseuttak og avfallsdeponi inne i fjellet.

8.2.2 Innenfor denne sonen er tiltak som sprenging, peling, boring eller fundamentering bare tillatt dersom det kan dokumenteres at tiltaket ikke får uønskede konsekvenser for haller, adkomsttunneler, gruver og veganlegg i fjell og/eller sikringssonen.

### **8.3 Støysone, H210 og H220**

8.3.1 Arealet viser kartlagte *støysoner* i henhold til T-1442 for planlagte tiltak. H210 er rød støysone og H220 er gul støysone.

8.3.2 Innenfor H210 og H220 er det ikke tillatt med støyfølsomme bruksformål.

### **8.4 Ras- og skredfare, H310\_F, H310\_S1, H310\_S2, H310\_S3 og H310\_S4**

8.4.1 Arealet viser kartlagte soner for eksisterende ras- og skredfare jfr TEK17 §7-3. H310\_F viser oppskyllingshøyde ved en flodbølge sammenfallende med 1000 års stormflo inkludert havnivåstigning og klimapåslag.

H310\_S1 viser sikkerhetsklasse S1 med største årlig sannsynlighet 1/100

H310\_S2 viser sikkerhetsklasse S2 med største årlig sannsynlighet 1/1000

H310\_S3 viser sikkerhetsklasse S3 med største årlig sannsynlighet 1/5000

H310\_S4 viser område som ikke tilfredsstillende krav til sikkerhet mot skred jfr TEK17 §7-3 1.ledd.

8.4.2 Før nye tiltak plasseres innenfor faresonene H310\_F-H310\_S4 må det dokumenteres sikkerhet mot ras- og skredfare i henhold til TEK17 §7-3

### **8.5 Flomfare, H320**

8.5.1 Arealet viser kartlagt sone for flomfare, 1000- års flom med 20% klimapåslag.

8.5.2 Før nye tiltak plasseres innenfor faresone H320 må det dokumenteres sikkerhet mot flomfare i henhold til TEK17 §7-2.

### **8.6 Brann- og eksplosjonsfare, H350\_1, H350\_2 og H350\_3**

8.6.1 Arealet viser kartlagt sone for brann- og eksplosjonsfare for planlagte tiltak.

H350\_1 viser indre hensynssone, H350\_2 viser midtre hensynssone og

H350\_3 viser ytre hensynssone.

- 
- 8.6.2 I indre sone (H350\_1) tillates kun tiltak tilknyttet prosessanlegg, renseanlegg og pukkverk.  
I midtre sone (H350\_2) er det tillatt med tiltak som offentlige og private veger, arbeidsplasser innen industri, samt kontorvirksomhet. Etablering av boliger og annen overnatting er ikke tillatt innenfor midtre sone.  
I ytre sone (H350\_3) er det tillatt med tiltak som offentlige og private veger, arbeidsplasser innen industri, kontorvirksomhet og tiltak for overnatting. Etablering av særlig sårbare objekt er ikke tillatt.

## 8.7 Bevaring av kulturmiljø, H570

- 8.7.1 Arealet er avsatt til *hensynssone bevaring av kulturminner*
- 8.7.2 Hensynssona skal fungere som en buffer for sjakttårnet og det er ikke tillat å gjøre inngrep i denne sona uten at dette er klarert med regional kulturminnemyndighet.

## 8.8 Båndlegging etter lov om kulturminner, H730

- 8.8.1 Arealet er *båndlagt etter kulturminneloven*
- 8.8.2 Innenfor dette arealet er det ikke tillatt å sette i gang tiltak som kan skade, ødelegge, grave ut, flytte, forandre, tildekke, skjule eller på annen måte utilbørlig skjemme kulturminnet eller framkalle fare for at dette kan skje.

## §9 REKKEFØLGEKRAV

- 9.1 Før nye tiltak innenfor I1 igangsettes må eventuelle gasser fra eksisterende gruvesystem kartlegges og dokumenteres. Eventuelle tiltak skal iverksettes dersom kartleggingen tilsier dette jfr «*Sammenstilling av konsekvensutredning og risiko- Bergmesteren Raudsand, Norconsult 2017*».
- 9.2 Før det blir gitt igangsettelsestillatelse for arbeider med adkomsttunell og fjellhaller skal de geologiske, hydrogeologiske og geotekniske forholdene for fjellhallområdet dokumenteres med etablering av flere undersøkelseborehull for overvåkning av grunnvann og måling av bergspenninger jfr «*Sammenstilling av konsekvensutredning og risiko- Bergmesteren Raudsand, Norconsult 2017*».
- 9.3 Før det blir gitt igangsettelsestillatelse for utfylling i sjø skal grunnforholdene ute i sjøen dokumenteres ytterligere med supplerende geotekniske grunnundersøkelser inklusive kartlegging av mektighet på det bløte topplaget.
- 9.4 Før nye tiltak innenfor I1 og Deponi 2- Deponi 5 igangsettes skal effekten for vannforekomsten dokumenteres med undersøkelser av vannsøylen, strømningsforhold og forventet utslipp jfr «*Sammenstilling av konsekvensutredning og risiko- Bergmesteren Raudsand, Norconsult 2017*».
- 9.5 Før arbeider langs fv666 kan igangsettes skal tekniske planer godkjennes av Statens Vegvesen.
- 9.6 Før sprengningsarbeider igangsettes innenfor planområdet må det dokumenteres at planlagte sprengningsarbeider ikke fører til rystelser i berget ved Raudsandtunnelen som overskrider 50mm/s.

- 
- 9.7 Eksisterende avkjørsler langs fv666 skal stenges jfr plankartet før det blir gitt igangsettelsestillatelse for nye tiltak innenfor Deponi 1- Deponi 6.
  - 9.8 Deponering av masser skal skje i følgende rekkefølge: først i Deponi 1, deretter i Deponi 2 eller Deponi 3, så til slutt enten Deponi 4 eller Deponi 5 avhengig av fremtidig behov/formål. Igjenfylling av masser i Deponi 6 kan skje uavhengig av oppfylling i de andre deponiene.

**Møteprotokoll**

<b>Utvalg:</b>	<b>Nesset kommunestyre</b>
<b>Møtested:</b>	Kommunestyresalen, Nesset kommunehus
<b>Dato:</b>	23.05.2019
<b>Tidspunkt:</b>	14.00 – 17.30

**Følgende faste medlemmer møtte:**

Navn	Funksjon	Representerer
Rolf Jonas Hurlen	Ordfører	H
Edmund Morewood	Varaordfører	SP
Toril Melheim Strand	Medlem	AP
May Tove Bye Aarstad	Medlem	AP
Anders Torvik	Medlem	AP
Mellvin Arvid Steinsvoll	Medlem	AP
Karianne Rindli	Medlem	AP
Kjersti Hafsås Svensli	Medlem	AP
Eva Solstad Alme	Medlem	H
Ola Einar Stolsmo	Medlem	H
Rune Skjørsæther	Medlem	H
Arild Svensli	Medlem	H
Edith Kristine S. Bjerkeset	Medlem	H
Ole Marvin Aarstad	Medlem	SP
Kari Petrine Fitje Øverås	Medlem	SP
Jan Rindli	Medlem	UAV
Svein Atle Roset	Medlem	KRF
Svanhild Kvernberg	Medlem	KRF
Jan Ståle Alme	Medlem	INNB
Tone Skjørsæther	Medlem	UAV

**Følgende faste medlemmer møtte ikke:**

Navn	Funksjon	Representerer
Stein Ivar Bjerkeli	MEDL	AP

**Følgende varamedlemmer møtte:**

Navn	Møtte for	Representerer
Tor- Steinar Lien	Stein Ivar Bjerkeli	AP

## **Merknader**

PS 44/19 Sluttbehandling – Reguleringsplan Bergmesteren Raudsand ble behandlet først.  
Karianne Rindli fikk permisjon kl. 16 og deltok kun i PS 44/19.

## **Fra administrasjonen møte:**

<b>Navn</b>	<b>Stilling</b>
Anne Grete Klokset	rådmann
Anne-Karin Sjøli	personalsjef
Turid Leirvoll Øverås	kulturleder
Solfrid Svensli	økonomisjef
Lill Kristin Stavik	politisk sekretær

## **Underskrift:**

Vi bekrefter med underskriftene våre at det som er ført i møteboka, er i samsvar med det som ble vedtatt på møtet.

---

Rolf Jonas Hurlen

---

Rune Skjørsæther

---

Anders Torvik

---

---



## Saksliste – Nesset kommunestyre, 23.05.2019

Utvalgs- saksnr	Innhold	Unntatt offentlighet	Arkiv- saksnr
PS 41/19	Godkjenning av protokoll		
PS 42/19	Spørsmål til ordføreren		
PS 43/19	Referatsaker		
RS 23/19	<i>RIR - årsmelding og regnskap 2018</i>		2010/493
RS 24/19	<i>Årsmelding og Årsregnskap Stiftelsen Romsdalsmuseet</i>		2017/1426
RS 25/19	<i>Årsrapport 2018 Rådet for eldre og funksjonshemma</i>		2018/445
RS 26/19	<i>Møteprotokoll 20.03.2019 - Fellesnemnda i nye Molde kommune</i>		2017/476
RS 27/19	<i>Kontrollutvalget i Nesset - protokoll fra møtet 29.04.2019</i>		2015/1728
PS 44/19	Sluttbehandling - Reguleringsplan Bergmesteren Raudsand		2018/235
PS 45/19	Kulturminneplan for Nesset 2019-2022		2013/161
PS 46/19	Årsmelding og regnskap 2018 - Mardølafondet		2019/153
PS 47/19	Årsrapport 2018 Nesset kommune, inkl. årsberetning og årsregnskap		2018/445
PS 48/19	Eidsvåg Fjordhotell - Søknad om skjenkebevilling		2019/320

## **PS 41/19 Godkjenning av protokoll**

### **Behandling i Nasset kommunestyre - 23.05.2019**

Protokollen fra kommunestyremøte 11.04.2019 ble godkjent og signert.

### **Vedtak i Nasset kommunestyre - 23.05.2019**

Protokollen fra kommunestyremøte 11.04.2019 ble godkjent og signert.

## **PS 42/19 Spørsmål til ordføreren**

### **Behandling i Nasset kommunestyre - 23.05.2019**

Dey var ingen spørsmål i dette møtet.

## **PS 43/19 Referatsaker**

*RS 23/19 RIR - årsmelding og regnskap 2018 Romsdalshalvøya interkommunale renovasjonsselskap IKS*

*RS 24/19 Årsmelding og Årsregnskap Stiftelsen Romsdalsmuseet Romsdalsmuseet v/David Berg Tuddenham*

*RS 25/19 Årsrapport 2018 Rådet for eldre og funksjonshemma*

*RS 26/19 Møteprotokoll 20.03.2019 - Fellesnemnda i nye Molde kommune Fellesnemnda i Nye Molde kommune*

*RS 27/19 Kontrollutvalget i Nasset - protokoll fra møtet 29.04.2019 Kontrollutvalgssekreteriatet*

### **Behandling i Nasset kommunestyre - 23.05.2019**

Referatsakene ble tatt til orientering.

### **Vedtak i Nasset kommunestyre - 23.05.2019**

Referatsakene ble tatt til orientering.

## **PS 44/19 Sluttbehandling - Reguleringsplan Bergmesteren Raudsand**

### **Behandling i Nasset formannskap - 14.05.2019**

Anders Torvik fremmet følgende forslag:

Nasset kommunestyre godkjenner ikke forslag til reguleringsplan for behandling/lagring av uorganisk, farlig avfall med reguleringsbestemmelser for Bergmesteren Raudsand, og trekker forslaget utlagt til offentlig ettersyn, etter vedtak av Nasset kommunestyre i møte den 22.03.2018, sak 14/18.

Begrunnelse:

Det er knyttet betydelige usikkerheter til reguleringsformålet, og det vises særskilt til vurdering av 31.10.2018 fra Miljødirektoratet vedr. alternativer for behandlingsskapitet for uorganisk, farlig avfall.

Neset kommune har og et særskilt ansvar og plikt til å ta hensyn til de omfattende høringsuttalelser som går i mot forslag til reguleringsplan, med de omfattende begrunnelser og dokumentasjon som foreligger.

Det vektlegges og særskilt innsigelser etter plan- og bygningsloven, fra kommunene Averøy, Gjemnes, Halså, Kristiansund, Sunndal og Tingvoll, med til sammen ca. 42 000 innbyggere, og i tillegg har Møre og Romsdal fylkeskommune levert innsigelse som overordnet vannregionmyndighet for fjordsystemet, som bevares etter fremlagte planer.

Rådmannens innstilling fikk 3 stemmer og falt. Anders Torvik sitt forslag til vedtak fikk 4 stemmer.

### **Forslag til vedtak i Neset formannskap - 14.05.2019**

Neset kommunestyre godkjenner ikke forslag til reguleringsplan for behandling/lagring av uorganisk, farlig avfall med reguleringsbestemmelser for Bergmesteren Raudsand, og trekker forslaget utlagt til offentlig ettersyn, etter vedtak av Neset kommunestyre i møte den 22.03.2018, sak 14/18.

Begrunnelse:

Det er knyttet betydelige usikkerheter til reguleringsformålet, og det vises særskilt til vurdering av 31.10.2018 fra Miljødirektoratet vedr. alternativer for behandlingsskapitet for uorganisk, farlig avfall.

Neset kommune har og et særskilt ansvar og plikt til å ta hensyn til de omfattende høringsuttalelser som går i mot forslag til reguleringsplan, med de omfattende begrunnelser og dokumentasjon som foreligger.

Det vektlegges og særskilt innsigelser etter plan- og bygningsloven, fra kommunene Averøy, Gjemnes, Halså, Kristiansund, Sunndal og Tingvoll, med til sammen ca. 42 000 innbyggere, og i tillegg har Møre og Romsdal fylkeskommune levert innsigelse som overordnet vannregionmyndighet for fjordsystemet, som bevares etter fremlagte planer.

### **Behandling i Neset kommunestyre - 23.05.2019**

Ordføreren fremmet følgende forslag:

Neset kommune vedtar med hjemmel i Plan- og bygningslovens § 12-12, reguleringsplan Bergmesteren Raudsand med plankart datert 13.12.2017 (vertikalnivå 1) og plankart datert 22.11.2018 (over bakken) og tilhørende reguleringsbestemmelser datert 27.03.2019.

Kommunene Gjemnes, Sunndal, Tingvoll og Møre og Romsdal fylkeskommune opprettholder innsigelsen til reguleringsplanen. Ingen av kommunene ser grunn til å gjennomføre mekling med Fylkesmannen i Møre og Romsdal på reguleringsplanen. Neset

kommune oversender derfor reguleringsplan Bergmesteren Raudsand til Kommunal- og moderniseringsdepartementet for videre behandling, jf. Plan- og bygningslovens § 5-6.

Svein Roset fremmet følgende oversendingsforslag:

Det vises til §8 hensynssoner.

Neset kommune mener det er hensiktsmessig at Staten fortsatt står som grunneier av områdene som er omfattet av pkt. 8,7 og 8,8 kulturminner.

8.7 Bevaring av kulturmiljø

H570 8.7.1 Arealet er avsatt til hensynssone bevaring av kulturminner.

8.7.2 Hensynssona skal fungere som en buffer for sjakttårnet og det er ikke tillatt å gjøre inngrep i denne sona uten at dette er klarert med regional kulturminnemyndighet.

8.8 Båndlegging etter lov om kulturminner.

H730 8.8.1 Arealet er båndlagt etter kulturminneloven.

8.8.2 Innenfor dette arealet er det ikke tillatt å sette i gang tiltak som kan skade, ødelegge, grave ut, flytte, forandre, tildekke, skjule eller på annen måte utilbørlig skjemme kulturminnet eller fremkalle fare for at dette kan skje.

Toril Melheim Strand ba om gruppemøte.

Jan Ståle Alme ba om gruppemøte.

Formannskapetets forslag til vedtak fikk 8 stemmer og falt.

Ordføreren sitt forslag ble vedtatt med 13 stemmer.

Svein Roset trakk oversendelsesforslaget sitt.

### **Vedtak i Neset kommunestyre - 23.05.2019**

Neset kommune vedtar med hjemmel i Plan- og bygningslovens § 12-12, reguleringsplan Bergmesteren Raudsand med plankart datert 13.12.2017 (vertikalnivå 1) og plankart datert 22.11.2018 (over bakken) og tilhørende reguleringsbestemmelser datert 27.03.2019.

Kommunene Gjemnes, Sunndal, Tingvoll og Møre og Romsdal fylkeskommune opprettholder innsigelsen til reguleringsplanen. Ingen av kommunene ser grunn til å gjennomføre mekling med Fylkesmannen i Møre og Romsdal på reguleringsplanen. Neset kommune oversender derfor reguleringsplan Bergmesteren Raudsand til Kommunal- og moderniseringsdepartementet for videre behandling, jf. Plan- og bygningslovens § 5-6.

## **PS 45/19 Kulturminneplan for Neset 2019-2022**

### **Behandling i Neset formannskap - 14.05.2019**

Turid Leirvoll Øverås orienterte.


Forslag til vedtak fra Utvalg for oppvekst og kultur ble enstemmig vedtatt tilrådd.

# KOMMUNEPLAN

## 2012 - 2020



### Samfunnsdel og arealdel



 NESSET KOMMUNE

Vedtatt i Nesset kommunestyre 29.03.2012, sak 030/12.



## Forord – Nesset mot år 2020!

Alle kommuner skal ha en kommuneplan. Kommuneplanen er det viktigste styringsdokumentet for en helhetlig ønsket utvikling i kommunen både som samfunnsutvikler og tjenesteproducent. For kommunestyret er kommuneplanen en av de viktigste sakene som blir behandlet i denne kommunestyreperioden, og arbeidet med kommuneplanen er en glimrende anledning til å være med på å legge føringene for utviklingen av Nesset fram mot 2020.

Kommuneplanen skal ikke bare være for byråkrater og politikere. I prosessen fram mot den endelige kommuneplanen har vi prioritert arbeidet med å ta innbyggerne med på råd. Dette for å sikre planens relevans i forhold hva folk oppfatter som viktig for den videre utviklingen av kommunen. Engasjementet til planarbeidet har vært stort og innspillene har vært mange og ambisiøse, spesielt i forhold til kommuneplanens arealdel. Ikke alle forslagene er kommet med i planen. Dette kan skyldes forhold som at tiltaket vil kunne være umulig å gjennomføre som en følge av lover, forskrifter og andre sentrale føringer.

Vi startet arbeidet med kommuneplanen i 2008 med finanskrisen i verdensøkonomien og til dels dramatiske konsekvenser for de bedrifter og ansatte som ble rammet i vår region. Fortsatt hersker det usikkerhet i verdensøkonomien. I vår kommune ser vi en utvikling hvor det blir mer og mer krevende å opprettholde og legge til rette for nye arbeidsplasser. Bedre rammebetingelser gjennom tilrettelagte næringsarealer og en lavere arbeidsgiveravgift vil derfor være to vesentlige innsatsområder for vekst og utvikling i næringslivet i denne kommuneplanperioden.

Kommunens store utfordring mot 2020 er å stabilisere befolkningsutviklingen, og aller helst øke folketallet, gjennom å legge til rette for vekst og utvikling i hele kommunen. På noen få tiår har rammevilkårene våre blitt dramatisk endret: Vi har gått fra å være en typisk landbruks- og industrikommune til å bli en pendlerkommune hvor snart halvparten av våre yrkesaktive er pendlere. Utfordringen er ikke lenger en ensidig satsing på arbeidsplasser. Utfordringen er like mye å legge til rette for at Nesset skal være den mest attraktive bokommunen i regionen.

Vi skal ikke være redde for å ha ambisiøse mål. Uten tydelige målsettinger og markedsføring av våre fortrinn og særpreg er det lite sannsynlig at vi lykkes med og nå en ønsket utvikling fram mot 2020. Kommunen greier ikke denne jobben alene. For å sikre eierskap og gjennomslagskraft til kommuneplanen er vi avhengige å kunne spille på lag med bygdene, næringslivet, ildsjeler og frivillige lag og organisasjoner, som i dag gjør et fantastisk arbeid for å skape trivsel og identitet rundt om i bygdene våre. Vi er godt i gang med samarbeidet gjennom kommuneplanarbeidet, og det eneste vi med sikkerhet kan si om år 2020 er at mye vil være annerledes i forhold til i dag.

Eidsvåg, 15.02.2012

Rolf Jonas Hurlen  
ordfører

Rigmor Brøste Kjersem  
rådmann

**INN H O L D S F O R T E G N E L S E**

<b>Forord – Nesset mot år 2020!</b> .....	<b>2</b>
<b>1. Visjon og mål for Nesset</b> .....	<b>4</b>
<b>2. Planforutsetninger og samfunnsanalyse</b> .....	<b>5</b>
2.1 Planforutsetninger	5
2.2 Nasjonale utviklingstrender	7
2.3 Regionale utviklingstrender	9
2.4 Lokale utviklingstrender	13
<b>3. Kommuneplanprosessen</b> .....	<b>19</b>
3.1 Kommunens plansystem	20
<b>4. Nesset i 2020</b> .....	<b>22</b>
<b>5. Kommunen som tjenesteprodusent</b> .....	<b>25</b>
5.1 Hovedmål i tjenesteproduksjonen	25
5.2 Kommunens verdier	25
5.3 Kommunen som kvalitetskommune	26
5.4 Identitet og omdømme	27
5.5 Kommunens virksomhetsområder	28
5.6 Arbeidsgiverpolitikk mot 2020	38
5.7 Kommuneøkonomi	40
<b>6. Satsingsområder</b> .....	<b>41</b>
6.1 Kommunen som arbeids, bo og servicekommune	42
6.2 Næring og arbeidsplassutvikling	44
6.3 Kultur	45
6.4 Natur og miljø	47
<b>7. Samfunnssikkerhet</b> .....	<b>49</b>
<b>8. Arealdelen</b> .....	<b>50</b>
8.1 Konsekvensutredninger	50
8.1.1 Konsekvensbeskrivelse av foreslåtte tiltak	51
8.2 Føringer i arealplanleggingen	52
8.2.1 Fylkesdelplaner og nasjonale føringer	53
8.2.2 Jordbruk og skogbruk	54
8.2.3 Kulturminner	55
8.2.4 Natur/miljø/friluftsliv	56
8.3 Satsingsområder, lokale føringer	59
<b>9. Plankart</b> .....	<b>62</b>
9.1 Ranvik	65
9.1 Ranvik	65
9.2 Tjelle	68
9.3 Gussiås	70
9.4 Rød	71
9.5 Eidsvåg	73
9.6 Raudsand	78
9.7 Eidsøra - Meisalstranda	82
9.8 Bugge	86
9.9 Eresfjord	88
9.10 Vistdal	96
9.11 Eikesdal	102
<b>10. AREALBRUKSBESTEMMELSER</b> .....	<b>109</b>
<b>11. Gjeldende planer og retningslinjer</b> .....	<b>114</b>



## 1. Visjon og mål for Nesset



Jeg velger meg Nesset	<p>Bjørnstjerne Bjørnson valgte seg april, og det kan vi godt forstå med de inntrykkene han fikk fra barndommen sin på Nesset Prestegard. Våren er en fantastisk tid med hvite fjell, skummende fosser, grønne lier og blå fjorder, og han valgte seg Skjorta i diktet Romsdalen – ”Der inne Skjorten”. Skjorta er også en kjent seilingsmerke fra gammelt av og er et landemerke midt i kommunen.</p> <p>Vi inviterer deg til å velge Nesset hele året. Her kan du bo, arbeide og feriere. Fjorden og elvene er fulle av fisk, fjellene og skogen bugner av vilt og bær og vi har frisk luft og flotte turmuligheter hele året for den som vil.</p> <p>Vi har et variert næringsliv med industri, landbruk og en godt utbygd servicenæring. Kommunen har gode barnehager, skoler, institusjoner og et mangfoldig og rikt kulturliv.</p> <p>Nesset tar vare på både innbyggere og gjester – vi håper du vil velge deg Nesset!</p>
Kommunens mål med utviklingen av Nesset mot 2020	Kommunens mål i kommuneplanperioden er å snu befolkningsnedgangen, stabilisere folketallet og legge til rette for vekst gjennom å fortsette å framstå som en attraktiv bokommune med gode kommunale tjenestetilbud, et desentralisert bosettingsmønster og en aktiv næringspolitikk gjennom satsing på lokalt entreprenørskap og vekst i næringslivet.





## 2. Planforutsetninger og samfunnsanalyse

Dette kapitlet har som formål å vise lovgrunnlaget for utarbeidelsen av både samfunnsdelen og arealdelen i kommuneplanen, og beskrive noen nasjonale, regionale og lokale utviklingstrekk og trender som påvirker utviklingen av Nesset kommune. Formålet er å klargjøre hvilke forutsetninger og rammevilkår kommunestyret har for å styre utviklingen av kommunen i ønsket retning.

### 2.1 Planforutsetninger

Plan- og bygningsloven	Rammen for kommuneplanleggingen finnes først og fremst i plan- og bygningslovens bestemmelser, hvor det er krav om løpende planlegging og samordning av den fysiske, økonomiske og kulturelle utviklingen i kommunen. Minst en gang i løpet av hver valgperiode skal kommunestyret vurdere om det er nødvendig å foreta endringer av kommuneplanen.
Kommuneloven	Kommuneloven gir regler om kommunens plikt til å utarbeide en samordnet plan for den kommunale virksomheten. Dette bygd på en realistisk vurdering av den forventede utvikling i kommunen og med de økonomiske ressurser som vil stå til rådighet slik det framgår av økonomiplanen.
Samfunnsdel og arealdel	Samfunnsdelen er kommuneplanens tekstdel og viser våre mål for utviklingen av kommunen, retningslinjer for planleggingen og handlingsprogrammet for de nærmeste årene. Arealdelen viser hvordan vi ønsker den framtidige forvaltningen av våre arealer og andre naturressurser innenfor gjeldende overordnede føringer og rammevilkår.
Planprogram	I henhold til forskrift om konsekvensutredning § 5, 4. og 5. ledd er det i forkant av kommuneplanen for Nesset utarbeidet ett planprogram. Planprogrammet ble vedtatt av kommunestyret den 2.10.2008. Nesset kommunestyre har tidligere vedtatt eget planprogram for kommunedelplan for Eikesdal.
Rettsvirkning	Arealdelen av kommuneplaner er juridisk bindende ved at arealbruken må være i samsvar med det formålet som er vist i planen. Kommuneplaner gir ikke grunnlag for ekspropriasjon. Det gjør derimot en reguleringsplan.
Statlige og fylkeskommunale planer	Gjeldende planer og virksomhet fra stat og fylke skal ivaretas gjennom kommuneplanen.



Konsekvensutredninger	<p>Den viktigste endringen med forskriften om konsekvensutredninger er innføringen av planprogrammet som et verktøy for tidlig medvirkning og avklaring av viktige hensyn i planleggingen. Formålet med forskriften er å sikre at hensynet til miljø, naturressurser og samfunn blir tatt med i planarbeidet.</p> <p>Krav om konsekvensutredning for kommuneplanen gjelder for de delene av arealplanen som endres i forhold til gjeldende plan og skal være på overordnet nivå. Det skal konsekvensutredes for hva som kan gjøres for å tilpasse tiltaket til omgivelsene og for å avbøte skader og ulemper.</p>
ROS analyser	<p>Risiko og sårbarhetsanalyser kan være en integrert del av arbeidet med konsekvensutredningene. Dette for å styrke samfunnssikkerheten og kunne avdekke, redusere eller fjerne eventuelle risikoer knyttet til natur og miljø. Alle nye områder i arealplanen som blir avsatt til utbyggingsformål skal vurderes med tanke på beredskap og risiko. Kommunen har utarbeidet ROS analyser for 26 ulike hendelser.</p>
Kommuneplanens arealplankart	<p>Arealdelen for hele kommunen er framstilt på et arealplankart. Det er knyttet egne bestemmelser til arealplankartet. Som grunnlag for arealplankartet er det utarbeidet en planbeskrivelse. Videre temakartene for jord- og skogbruk, verdifull natur, vernede vassdrag, kulturminner og fornminner.</p>
Universell utforming	<p>Rikspolitiske retningslinjer om universell utforming legges til grunn i arbeidet med de ulike tiltakene i kommuneplanen.</p>
Barn og unge	<p>Rikspolitiske retningslinjer for barn og planlegging stiller krav om at kommunen skal foreta en samlet vurdering av barn og unges oppvekstmiljø for å innarbeide mål og tiltak i kommuneplanarbeidet.</p>
Folkehelse	<p>Kommunen og lokalmiljøet er den viktigste arenaen for folkehelsearbeid. Folkehelseloven som trådte i kraft fra 1.01.2012 pålegger kommunen å ivareta folkehelse i alt planarbeid.</p>
Medvirkning	<p>I løpet av høsten 2008 ble det arrangert 9 bygdemøter rund om i Nesset. Ungdommens kommunestyre har og hatt kommuneplanen som tema på 2 møter. I arbeidet med kommuneplanen er det lagt stor vekt på å ta hensyn til de forslag og ønsker som kom fram på folkemøtene.</p> <p>For de 4 prioriterte satsingsområdene i kommuneplanen har det vært oppnevnt egne arbeidsgrupper bestående av politikere og bygdefolk som har arbeidet med det enkelte satsingsområde.</p>



Dispensasjoner	Dispensasjon fra kommuneplanens arealdel kan gis etter begrunnet søknad. Det er absolutt vilkår for å kunne gi dispensasjon at det foreligger særlige grunner. Uttrykket særlige grunner må sees i forhold til de offentlige hensyn planen skal ivareta. Det kan knyttes vilkår til dispensasjonen.
----------------	---

## 2.2 Nasjonale utviklingstrender

En av de mest dramatiske endringene i det norske samfunnet det siste århundret er overgangen fra at store deler av befolkningen bodde på bygdene til at det meste av befolkningen i dag bor i byer og større tettsteder. For å forstå denne utviklingen kan det være fornuftig å trekke opp de historiske linjene fram til i dag. Dette fordi mange hevder at disse prosessene fortsatt pågår, og vil derfor være et vesentlig bidrag for å forstå den fremtidige utviklingen også for vår kommune.

Utvandring og industrivekst	For hundre år siden var Norge et bygde- og landbrukssamfunn. Nærmere 80% av landets befolkning bodde på landsbygda og 20% bodde i byene. I denne perioden førte den økende mekaniseringen i primærnæringene til et stort overskudd på arbeidskraft. Industrialiseringen økte kraftig og små bygdesamfunn ble utviklet til industribyer. Utvandring og utflytting til byene ble konsekvensene for svært mange bygdeungdommer som søkte arbeid.
Flukten fra landsbygda	”Flukten fra landsbygden” er en betegnelse som er brukt om etterkrigstiden og fram til 1970. Etter krigen bodde halvparten av befolkningen i byer og den andre halvparten på landsbygda. Perioden er preget av at maskiner og redskap reduserte behovet for arbeidskraft i jordbruket, og ungdommen flyttet til byene for høyere utdanning og til de jobbene industrien og byen hadde å tilby.
Sentraliseringen fortsetter	I år 2000 bodde ca 80% av befolkningen i byer og 20% på bygdene. Samtidig har folketallet de siste hundreåret økt fra 2,3 millioner til 4,5 millioner innbyggere. Flyttestrømmen fra landsbygda har ikke stoppet opp til tross for flere distriktpolitiske tiltak gjennom flere tiår. Mange flytter fra landsbygda til byene på grunn av utdanning, jobbmuligheter og et bredere utvalg av ulike fritidstilbud.



## 11. GJELDENE PLANER OG RETNINGSLINJER

	Dato
<b>Rikspolitiske retningslinjer</b>	
- Samordnet areal- og transportplanlegging	20.08.93
- Barn og planlegging	20.09.95
- Verna vassdrag	10.11.94
<b>Andre overordna føringer</b>	
- Den europeiske landskapskonvensjonen	01.03.04
- Stortingsmelding nr. 21 Regjeringens miljøvernpolitikk og rikets miljøtilstand	25.04.03
<b>Forskrifter/retningslinjer og rundskriv</b>	
- Rundskriv om vern om jord og kulturlandskap	21.02.06
- Forskrift om konsekvensutredninger	01.04.05
- Retningslinje for behandling av støy i arealplanlegging	26.01.05
- Rundskriv om skjerping av planpraksis og disensasjonspraksis i strandområdene	08.03.02
- T-5/99 B Tilgjengelighet for alle	29.12.99
- T-5/97 Arealplanlegging og utbygging i fareområder	27.11.97
- T-4/92 Kulturminnevern og planlegging etter plan- og bygningsloven	13.10.92
<b>Verneplaner</b>	
- Dovrefjell-Sunndalsfjella nasjonalpark	03.05.02
- Eikesdalsvatnet landskapsvernområde	03.05.02
- Dalsida landskapsvernområde	03.05.02
- Torbudalen biotopvernområde	03.05.02
- Sandgrovbotn og Mardalsbotn biotopvernområde	03.05.02
- Jutneset naturreservat	27.06.03
- Nauste naturreservat	08.11.02
- Sotnakkvatnet naturreservat	17.12.99/ 22.12.06
- Forvaltningsplan for verneområdene i Dovrefjellområdet	05.06.06



<b>Fylkesplaner</b>	
- Fylkesdelplan for Dovrefjellområdet, under revisjon	03.05.02
- Fylkesdelplan for senterstruktur	2004
- Fylkesdelplan for kultur	26.09.01
- Plan for kulturminnevernet i Møre og Romsdal	2001
- Fylkesdelplan for inngrepsfrie naturområde	11.04.00
- Fylkesdelplan for strand- og kystsone	13.12.00
- Fylkesdelplan for elveoslandskap	10.03.95
- Fylkesdelplan for transport	19.06.01
- Nasjonal registrering av verdifulle kulturlandskap i Møre og Romsdal	01.05.94
<b>Andre planer, utredninger/prosjekter i Nesset</b>	
- Strategisk næringsplan	09.06.06
- Plan for idrett- og friluftsliv	13.12.07
- Biologisk mangfold Rapport J B Jordal nr 6 2005	2005
- Landbruksplan, Nesset kommune	2003
<b>Reguleringsplaner som fortsatt skal gjelde etter at kommuneplanen er vedtatt</b>	
Aursjøen hytteområde, gnr 123	15.6.1999
Barstein hytteområde, gnr 5	24.4.1984
Bersås, gnr 37	12.9.1986
Bjorlia hytteområde, gnr 92	14.10.2004
Bottolfgjerdet hyttefelt	20.09.2007
Brevika, gnr 59	03.03.1987
Brekken motorsportsenter	31.01.2008
Buvik hytteområde	15.04.2010
Eidsvåg ungdomshus, gnr 27	22.11.1985
Eidsøra sentrum, gnr 50, 51	16.10.2003
Eidsøra småbåthavn, gnr 51	02.06.1987
Eikesdal turistanlegg, gnr 79	19.03.1991
Elgenesgjerdet hytteområde, gnr 118	27.05.1997
Eresfjord småbåthavn, gnr 69	17.09.1991
Fressvik turistanlegg, gnr 41	14.06.1994
Flatabukta, gnr 23	23.11.2006
Flåhammervegen, ny avkjørsel, gnr 23, 24	15.10.2003



Furulund boligfelt, gnr 38	15.6.1999
Fagerslett boligfelt, gnr 69	01.09.1981
Gammelseterskaret, gnr 45	17.03.2003
Gammelsetra Camping, gnr 13	24.04.1990
Gammelstøa hytteområde, gnr 5	27.10.1987
Gammelstølane hyttefelt, gnr 15	30.11.2000
Gjerdet	02.10.2008
Hanset grustak, gnr 100	12.04.2005
Hammervollhagen boligfelt, gnr 25, 27	11.11.1986
Hargaut boligfelt II, gnr 26	17.03.1978
Holtan, gnr 29	15.11.1979
Høvika, gnr 21	17.12.1991
Instriområde Vistdal sentrum	29.09.2005
Kleppen hytteområde	10.12.2009
Kvitneset, gnr 84	22.06.1982
Langfjorden hyttefelt	14.05.2009
Langfjorden hyttefelt II	04.11.2010
Meisalvatnet hytteområde, gnr 44, 48	18.12.2003
Meisal industriområde, gnr 44	19.6.1984
Myra boligfelt, gnr 29	22.06.1977
Nedre Hargaut boligfelt, gnr 26, 27	12.05.1972
Ny veg Hammervollhagen, gnr 27, 29	15.10.2003
Osvatnet hyttefelt, gnr 7	19.06.2008
Osvatnet hyttefelt, gnr 7 bnr 2	19.06.2008
Ranvik boligfelt, gnr 4	14.06.1994
Ranvikbukta, gnr 4	11.10.1984
Ranvika hyttefelt del II	24.09.2010
Ranvik småbåthavn, gnr 4	19.12.2002
Raudsand sentrum, gnr 38	15.11.1979
Raudsand småbåthavn, gnr 40	21.06.2001
Rv62 - Skrøtunnelen, gnr 41	21.06.2005
Rød hyttefelt, gnr 16 bnr 1,6	29.11.2005
Rødvika industriområde, gnr 15	13.12.1974
Sandvik i Vistdal, gnr 98	13.02.1996



Sjøgarden boligfelt	30.04.2009
Skysstasjon Eidsvåg sentrum	19.06.2003
Småmyran boligfelt, gnr 99	19.04.1979
Storhaugen hyttefelt	17.04.2008
Stubø-Brekken, gang- og sykkelveg, gnr 54, 55	28.02.2006
Steinbrudd Bugge	26.02.2004
Stubø Industriområde, gnr 55	17.12.1991
Talset boligfelt, gnr 36	15.06.1999
Teigen, gnr 29	01.03.1983
Teigen II, gnr 29	21.09.2006
Tverli gjestegård, gnr 12	29.10.1991
Vikahammaren hyttefelt, gnr 61	21.06.2001
Visa Camping, gnr 98	24.04.1990
Vistdalsbukta hyttefelt, gnr 98	16.10.2003
Vistdal sentrum, gnr 98, 99	30.08.1983
Visthusområdet, gnr 100	21.09.1982
Vollahaugen boligfelt, gnr 27	22.06.1978
Vorpenes, gnr 58	24.08.1978
Waterhouse reguleringsplan	17.04.2008
Øverås hyttefelt	02.10.2009
Øverås turistanlegg, gnr 77	14.06.1994
Øvre Sjøgarden, gnr 29	19.03.1991
Øvre Vike, gnr 78	14.06.1994
Åfløy turistanlegg, gnr 7	14.06.1994



### 3. Kommuneplanprosessen

Oppstarten av kommuneplanarbeidet ble vedtatt i kommunestyremøte den 24.januar 2008. Formålet med planleggingen er å styre utviklingen av kommunen i den retning som kommunestyret ønsker. Gjennom kommuneplanprosessen ønsker vi å finne svar på følgende 3 spørsmål:

Hvor er vi? (Beskrivelse av utviklingstrender og situasjonen i dag.)

Hvor skal vi? (Visjon, mål og Nesset i 2020)

Hvordan skal vi komme dit? (Verdier, Satsingsområder, handlingsplaner og tiltak)

Organisering av arbeidet	<p>Planen er politisk forankret med Kommunestyret som oppdragsgiver og formannskapet som styringsgruppe.</p> <p>Prosjektgruppen har bestått av ordføreren som leder, rådmannen som ansvarlig, 2 politikere, en representant for næringslivet og 2 kommunale saksbehandlere. I tillegg har det vært leid inn bistand fra Sunndal kommune.</p> <p>Arbeidsgruppene for de ulike satsingsområdene har bestått av 5 – 7 personer med 2 politikere, folk fra bygdene og en fra administrasjonen som sekretær.</p>
Medvirkning fra innbyggerne	<p>I prosessen fram mot ferdig kommuneplan har det vært prioritert å ta innbyggerne med på råd. Dette gjennom følgende tiltak:</p> <ul style="list-style-type: none"><li>▪ 9 folkemøter i alle 11 bygdene med de enkelte bygdelag som arrangør</li><li>▪ Ungdommens kommunestyre</li><li>▪ Arbeidsgrupper for satsingsområdene</li><li>▪ Bygdelagene som høringsinstanser</li></ul> <p>Lokale media og kommunen sine hjemmesider har vært brukt til å referere fra folkemøtene og om kommuneplanprosessen.</p>
Framdrift	<p>Oppstarten av arbeidet med kommuneplanen ble vedtatt av kommunestyret den 24. januar 2008.</p> <p>Sluttbehandlingen av planprogrammet ble foretatt av kommunestyret den 2. oktober 2008.</p> <p>Etter to høringsrunder og meklingsmøte med fylkesmannen den 6. januar 2012 er det lagt opp til en sluttbehandling i kommunestyret den 29. mars 2012.</p>



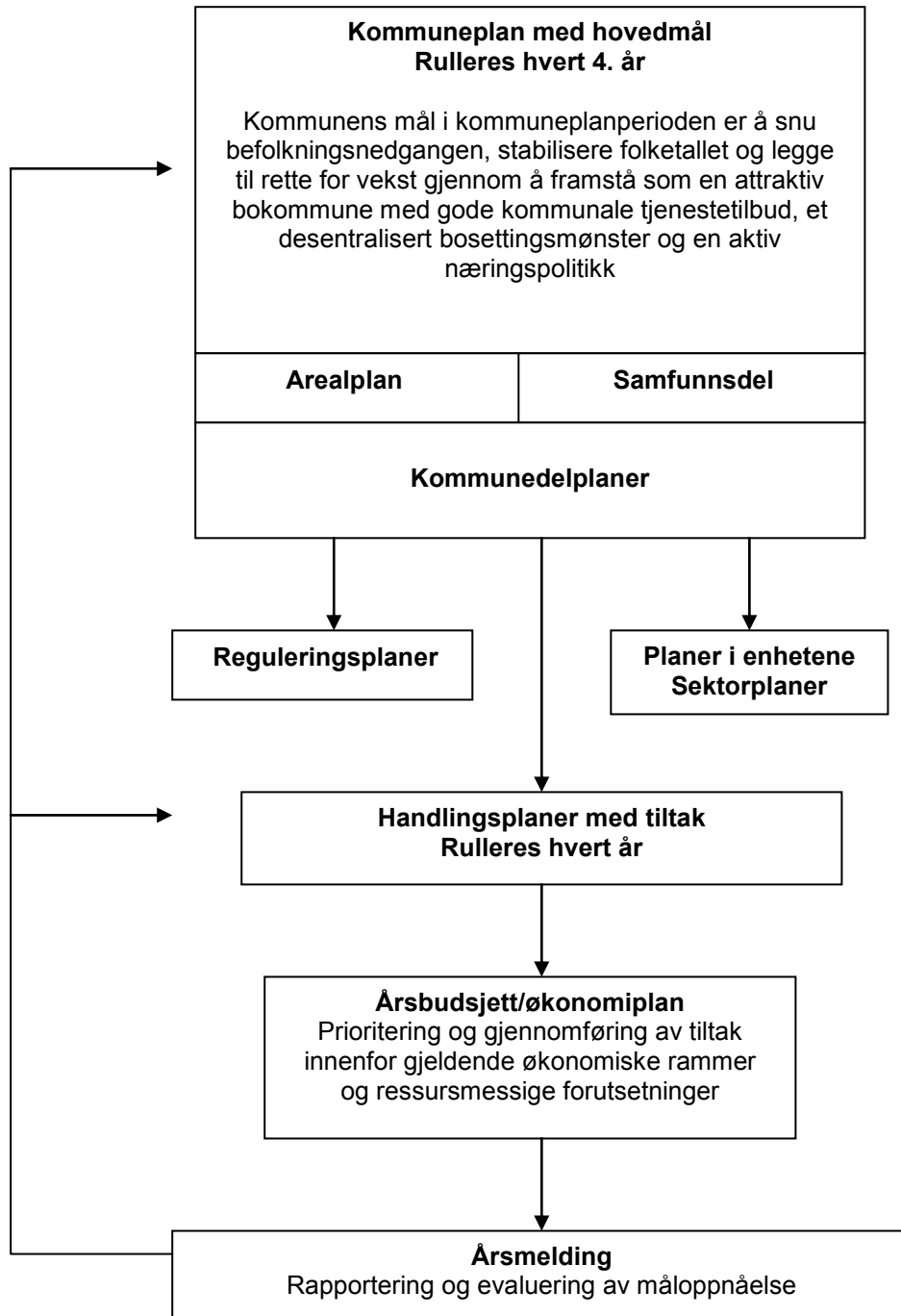


Revisjon av planen	Revisjon av ferdig kommuneplan skal skje i hver kommunestyreperiode. Det bør legges opp som en felles revisjonsprosess av både samfunnsdelen og arealdelen. På den måten kan en få muligheten til å se helheten i kommuneplanleggingen og få etablert gode rutiner for framtidige rulleringsprosesser. Dette høringsutkastet er lagt opp som en samordnet, enhetlig plan med felles revisjon av både samfunnsdelen og arealdelen i kommunevalgperiodene.
--------------------	--

### 3.1 Kommunens plansystem

Kommunen er pålagt gjennom lov å utarbeide en samordnet plan for kommunens virksomhet og en løpende planlegging og samordning av kommunens fysiske, økonomiske og kulturelle utvikling. For å tilfredsstille lovens krav er det i forbindelse med kommuneplanarbeidet utviklet et eget plansystem. Dette for at kommunestyret skal kunne ha et styringsverktøy som på bakgrunn av oppnådde resultater (årsmelding) gir grunnlag for å kunne styre kommunen i en ønsket retning.

Kommuneplanen	Kommuneplans langsiktige del (12 år) skal handle om visjoner, utfordringer, muligheter og langsiktige målsettinger samt peke ut hovedsatsingsområder for den kommunale organisasjonen og for kommunens rolle som samfunnsutvikler
Kommunedelplaner	Kommunedelplanene kan beskrive et geografisk område knyttet til arealdelen eller være en plan for et tematisk område.
Reguleringsplaner	Reguleringsplanene kommer som en følge av en beskrevet bruk av et mindre geografisk område i kommuneplanens arealdel.
Sektorplaner	Sektorplaner skal utarbeides for de faglige virksomhetsområdene (enhetene), rulleres hvert 4. år og beskrive hovedmål/delmål for aktiviteten i perioden. Tiltak for å nå målene skal komme til uttrykk i kommunens årlige handlingsplan.
Handlingsplaner	Handlingsplanene består av konkrete tiltak for å nå målene om en ønsket utvikling av kommunens tjenesteproduksjon og samfunnsutvikling, og rulleres hvert år i forbindelse med kommunens økonomiplan og budsjett.
Økonomiplan/budsjett	Prioriteringen og gjennomføringen av tiltakene skjer innenfor gjeldende økonomiske rammer og ressursmessige forutsetninger.
Årsmelding	Årsmeldingen er evalueringen av kommunens totale virksomhet ned på den enkelte enhet og skal omfatte hovedtall fra regnskapet, beskrive tjenester og oppgaver i enheten, resultatvurderinger, måloppnåelse og avviksbeskrivelser for å kunne gi nyttig informasjon til kommunestyrets videre prioriteringer i den årlige rulleringen av handlingsplanen.



## 8. Arealdelen

Arealdelen viser hvordan kommunen tenker å disponere sine arealer og områder. Som en del av kommuneplanen skal den tas opp til politisk behandling og vurdering i hver kommunevalgperiode. I arealdelen vil vi vise hvordan vi skal vil legge til rette for vekst og utvikling av kommunen i tråd med de utfordringer, mål og strategier som er presentert i samfunnsdelen av kommuneplanen. Samtidig som vi ønsker å utnytte våre naturgitte og lokale forutsetninger og fortrinn til vekst og utvikling, skal vi sikre at de nasjonale og regionale retningslinjer for arealpolitikken blir ivaretatt i planleggingen og utviklingen av det enkelte område.

### 8.1 Konsekvensutredninger

Formålet med konsekvensutredningene er å sikre at hensynet til miljø, naturressurser og samfunn blir tatt i betraktning i planleggingen av det enkelte tiltak eller utbyggingsområde. Forskriften om konsekvensutredninger er hjemlet i plan- og bygningsloven § 33 og stiller krav om at nye tiltak i kommuneplanens arealdel skal konsekvensvurderes med hensyn til de naturmessige og samfunnsmessige virkningene og eventuelt på hvilke vilkår tiltaket eller utbyggingen kan gjennomføres.

Lokal vekstkraft	<p>Kommunen har i arbeidet med kommuneplanen invitert til en åpen og inkluderende planprosess med blant annet folkemøter i alle bygdelag, egne arbeidsgrupper for ulike tema, bruk av lokale medier og kommunens hjemmesider og et eget informasjonshefte til alle husstandene med en oppsummering av alle 9 folkemøtene.</p> <p>Planprosessen og engasjementet rundt om i bygdene har vist oss hvilke ressurser og muligheter som finnes i arbeidet med å utvikle bygdene og kommunen til en attraktiv kommune for økt bosetting og nye arbeidsplasser. For å ivareta og videreføre den vekstkraften som bygdene representerer i lokalsamfunnsutviklingen har det i kommuneplanarbeidet vært en prioritert arbeid å ta med de mange gode lokale forslagene til nye utbyggingsområder. Dette ut i fra den store lokale viljen til å gjennomføre tiltakene i den neste 4-årige arealplanperioden, og så fremt det enkelte tiltaket ikke kommer i åpenbar konflikt med overordnede miljømessige og samfunnsmessige føringer og interesser.</p>
Hensynet til miljø, naturressurser og samfunn	<p>Konsekvensvurderingene av det enkelte utbyggingsområde er foretatt på et administrativt nivå basert på kjente forhold knyttet til de ulike sektorinteressene. I konsekvensvurderingene er det kommentert hvilke følger en utbygging kan få for sektorinteressene, eventuelle avbøtende tiltak i konfliktfylte utbyggingsområder og hvilke vilkår som bør settes i disse områdene ved utbygging.</p> <p>Den samfunnsmessige betydningen er vurdert opp mot kommunens ulike satsingsområder og mål med utviklingen av Nesset mot 2020.</p>



ROS analyser	Det er lagt opp til at risiko og sårbarhetsanalysene er en integrert del av konsekvensutredningene for nye områder i arealplanen. ROS-analysene er foretatt på et overordnet nivå for å styrke samfunnssikkerheten og kunne avdekke, redusere eller fjerne eventuelle risikoer knyttet til natur og miljø.
--------------	--

### 8.1.1 Konsekvensbeskrivelse av foreslåtte tiltak

Det er laget egen konsekvensbeskrivelse av ny utbyggingsområder foreslått i kommuneplanen. Det er konkludert med følgende forhold:

- Landbruk/skogbruk  
Kommuneplanen vil ikke medføre vesentlig ulempe for skogbruksinteressene. Det er investert i nye driftsbygninger både i Eidsvågområdet, Eresfjord, Vistdal og Eikesdal. Det er av stor betydning at det er tilgang på lettdrevet og større sammenhengende produksjonsareal i disse bygdene. I Eikesdal er det viktig at dyrkamarka blir ivaretatt til landbruksproduksjon da det er forholdsvis lang avstand til tilgjengelig leieareal. Det er laget egen kulturlandskapsanalyse for Eikesdal.
- Fareområde steinsprang  
  
Det må påregnes nærmere utredning av skredfaren ved utbygging i områder som ligger innenfor registrert fare/utløpsområde for snøskred og steinsprang.
- Grunnforhold  
I nærområdet til Eidsvågsentrum er det behov for å gjennomføre nærmere kartlegging av kvikkleire.
- Friluftsinnteresser  
I kommuneplanen er en del turområder langs sjø og vassdrag avsatt til LNF-friluftsførmål.
- Registrerte fornminner/kulturminner  
  
Med unntak i ett område (B19) er det ikke foreslått utbygging med inngrep i kjente registreringer. Generelt må en påregne krav om arkeologiske undersøkelser i alle utbyggingsområder som er avsatt i kommuneplanen.
- Registrerte naturtype  
  
Tre foreslåtte utbyggingsområder berører registrerte naturtyper



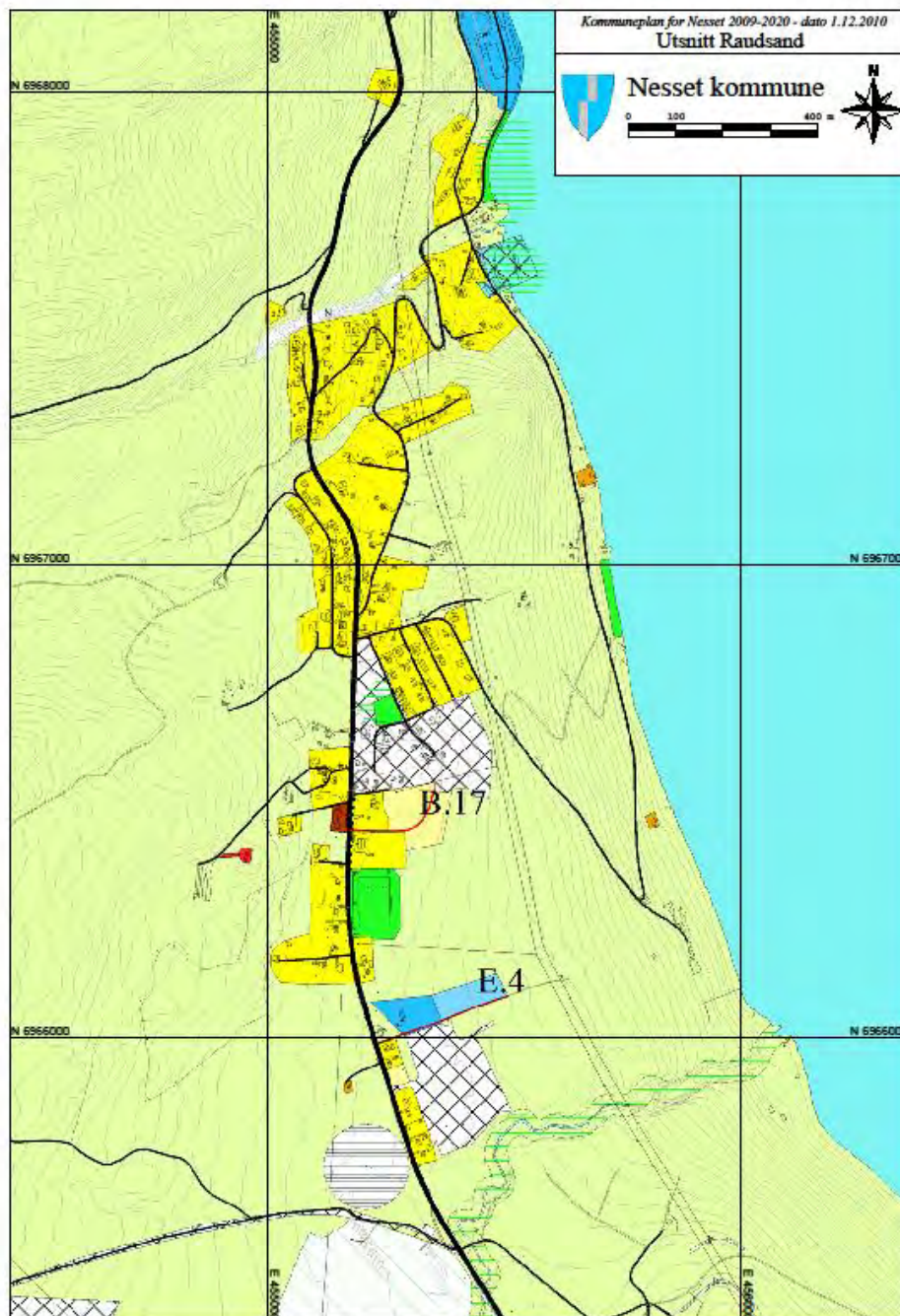
## Tegnforklaring til kartutsnittene

<p><b>1. BYGGEOMRÅDE</b></p> <table border="0"> <tr> <td>Nærarende</td> <td>Fjernarende</td> <td></td> </tr> <tr> <td></td> <td></td> <td>Boligområde</td> </tr> <tr> <td></td> <td></td> <td>Erverv</td> </tr> <tr> <td></td> <td></td> <td>Fritidsbebyggelse</td> </tr> <tr> <td></td> <td></td> <td>Offentlig bygning</td> </tr> <tr> <td></td> <td></td> <td>Bygning m/særskilt allmennyttig formål</td> </tr> <tr> <td></td> <td></td> <td>Grav- og urnelund</td> </tr> <tr> <td></td> <td></td> <td>Kommunalteknisk virksomhet</td> </tr> <tr> <td></td> <td></td> <td>Friområde</td> </tr> <tr> <td></td> <td></td> <td>Idrettsanlegg</td> </tr> <tr> <td></td> <td></td> <td>Skiløype</td> </tr> </table>	Nærarende	Fjernarende				Boligområde			Erverv			Fritidsbebyggelse			Offentlig bygning			Bygning m/særskilt allmennyttig formål			Grav- og urnelund			Kommunalteknisk virksomhet			Friområde			Idrettsanlegg			Skiløype	<p><b>5. VASSDRAG OG SJØOMRÅDER</b></p> <table border="0"> <tr> <td></td> <td></td> <td>Vannareal for allment flerbruk; natur, friluftsliv, ferdsel og fiske (NFFF)</td> </tr> <tr> <td></td> <td></td> <td>Vannareal for allmenn flerbruk og akvakultur (NFFFA)</td> </tr> <tr> <td></td> <td></td> <td>Akvakulturområde</td> </tr> <tr> <td></td> <td></td> <td>Småbåthavn</td> </tr> <tr> <td></td> <td></td> <td>Vann m/restriksjon (drikkevannskilde)</td> </tr> </table>			Vannareal for allment flerbruk; natur, friluftsliv, ferdsel og fiske (NFFF)			Vannareal for allmenn flerbruk og akvakultur (NFFFA)			Akvakulturområde			Småbåthavn			Vann m/restriksjon (drikkevannskilde)	<p><b>7. OVERSIKTSPLANRESTRIKSJONER</b></p> <table border="0"> <tr> <td></td> <td>Reguleringsplankrav</td> </tr> <tr> <td></td> <td>Område for grunnvann</td> </tr> <tr> <td></td> <td>Nedslagsfelt drikkevann</td> </tr> <tr> <td></td> <td>Område unntatt rettsvirkning fordi vedtatt bestemmelse eller plan skal gjelde</td> </tr> </table>		Reguleringsplankrav		Område for grunnvann		Nedslagsfelt drikkevann		Område unntatt rettsvirkning fordi vedtatt bestemmelse eller plan skal gjelde
Nærarende	Fjernarende																																																									
		Boligområde																																																								
		Erverv																																																								
		Fritidsbebyggelse																																																								
		Offentlig bygning																																																								
		Bygning m/særskilt allmennyttig formål																																																								
		Grav- og urnelund																																																								
		Kommunalteknisk virksomhet																																																								
		Friområde																																																								
		Idrettsanlegg																																																								
		Skiløype																																																								
		Vannareal for allment flerbruk; natur, friluftsliv, ferdsel og fiske (NFFF)																																																								
		Vannareal for allmenn flerbruk og akvakultur (NFFFA)																																																								
		Akvakulturområde																																																								
		Småbåthavn																																																								
		Vann m/restriksjon (drikkevannskilde)																																																								
	Reguleringsplankrav																																																									
	Område for grunnvann																																																									
	Nedslagsfelt drikkevann																																																									
	Område unntatt rettsvirkning fordi vedtatt bestemmelse eller plan skal gjelde																																																									
<p><b>2. LANDBRUKS-, NATUR- OG FRILUFTSOMRÅDE</b></p> <table border="0"> <tr> <td></td> <td>LNF-område</td> </tr> <tr> <td></td> <td>LNF-område m/ bestemmelser om spredt bolig-, fritids- og ervervsbebyggelse</td> </tr> </table>		LNF-område		LNF-område m/ bestemmelser om spredt bolig-, fritids- og ervervsbebyggelse	<p><b>6. VIKTIGE LEDD I KOMMUNIKASJONSSYSTEMET</b></p> <table border="0"> <tr> <td></td> <td></td> <td>Parkering</td> </tr> <tr> <td></td> <td></td> <td>Havn</td> </tr> <tr> <td></td> <td></td> <td>Adkomstveg</td> </tr> <tr> <td></td> <td></td> <td>Samleveg</td> </tr> <tr> <td></td> <td></td> <td>Hovedveg</td> </tr> <tr> <td></td> <td></td> <td>Gang/sykkelveg</td> </tr> <tr> <td></td> <td></td> <td>Turveg</td> </tr> <tr> <td></td> <td></td> <td>Skipsled</td> </tr> <tr> <td></td> <td></td> <td>Høgspennelinjer</td> </tr> <tr> <td></td> <td></td> <td>Ankringsplass</td> </tr> </table>			Parkering			Havn			Adkomstveg			Samleveg			Hovedveg			Gang/sykkelveg			Turveg			Skipsled			Høgspennelinjer			Ankringsplass	<p><b>8. LINJESYMBOL</b></p> <table border="0"> <tr> <td></td> <td>Planens begrensning</td> </tr> <tr> <td></td> <td>Arealbruksgrense</td> </tr> <tr> <td></td> <td>Restriksjonsgrense</td> </tr> <tr> <td></td> <td>Retningslinjergrense</td> </tr> </table>		Planens begrensning		Arealbruksgrense		Restriksjonsgrense		Retningslinjergrense														
	LNF-område																																																									
	LNF-område m/ bestemmelser om spredt bolig-, fritids- og ervervsbebyggelse																																																									
		Parkering																																																								
		Havn																																																								
		Adkomstveg																																																								
		Samleveg																																																								
		Hovedveg																																																								
		Gang/sykkelveg																																																								
		Turveg																																																								
		Skipsled																																																								
		Høgspennelinjer																																																								
		Ankringsplass																																																								
	Planens begrensning																																																									
	Arealbruksgrense																																																									
	Restriksjonsgrense																																																									
	Retningslinjergrense																																																									
<p><b>3. OMRÅDER FOR RÅSTOFFUTVINNING</b></p> <table border="0"> <tr> <td></td> <td></td> <td>Gruvedrift</td> </tr> <tr> <td></td> <td></td> <td>Masseuttak</td> </tr> </table>			Gruvedrift			Masseuttak		<p><b>8. RETNINGSLINJEOMRÅDE</b></p> <table border="0"> <tr> <td></td> <td>Friluftsområder</td> </tr> <tr> <td></td> <td>Naturtyper</td> </tr> <tr> <td></td> <td>Kulturvernområder</td> </tr> </table>		Friluftsområder		Naturtyper		Kulturvernområder																																												
		Gruvedrift																																																								
		Masseuttak																																																								
	Friluftsområder																																																									
	Naturtyper																																																									
	Kulturvernområder																																																									
<p><b>4. BÅNDLAGTE OMRÅDER</b></p> <table border="0"> <tr> <td></td> <td></td> <td>Båndlegging etter lov om naturvern</td> </tr> <tr> <td></td> <td></td> <td>Båndlegging etter lov om kulturminner</td> </tr> </table>			Båndlegging etter lov om naturvern			Båndlegging etter lov om kulturminner																																																				
		Båndlegging etter lov om naturvern																																																								
		Båndlegging etter lov om kulturminner																																																								
<table border="1"> <thead> <tr> <th colspan="2">Kommuneplan 2009-2020</th> <th>Koordinatsystem:</th> </tr> </thead> <tbody> <tr> <td colspan="2" rowspan="2"><b>AREALDELEN</b> Oversiktskart</td> <td>UTM 32 Eure f 89</td> </tr> <tr> <td>Tegnet av: Berit Skjevling</td> </tr> <tr> <td colspan="2"></td> <td>Dato: 16.04.2009</td> </tr> <tr> <td>Rev.:</td> <td></td> <td></td> </tr> <tr> <td>Rev.:</td> <td></td> <td></td> </tr> <tr> <td colspan="2"><b>Saksbehandling iflg. plan- og bygningsloven:</b></td> <td><b>Sak nr.:</b></td> </tr> <tr> <td colspan="2">Kunngjøring av oppstart av planarbeidet</td> <td><b>Dato:</b></td> </tr> <tr> <td colspan="2">1. gangs behandling i det faste utvalget for plansaker</td> <td></td> </tr> <tr> <td colspan="2">Utlagt til offentlig ettersyn</td> <td></td> </tr> <tr> <td colspan="2">Marknadsbehandling i det faste utvalget for plansaker</td> <td></td> </tr> <tr> <td colspan="2">Kommunestyrets vedtak (eigerpåkjenning)</td> <td></td> </tr> <tr> <td colspan="2" rowspan="2"> <b>NESSET KOMMUNE</b> </td> <td>Plannr.:</td> </tr> <tr> <td></td> </tr> </tbody> </table>		Kommuneplan 2009-2020		Koordinatsystem:	<b>AREALDELEN</b> Oversiktskart		UTM 32 Eure f 89	Tegnet av: Berit Skjevling			Dato: 16.04.2009	Rev.:			Rev.:			<b>Saksbehandling iflg. plan- og bygningsloven:</b>		<b>Sak nr.:</b>	Kunngjøring av oppstart av planarbeidet		<b>Dato:</b>	1. gangs behandling i det faste utvalget for plansaker			Utlagt til offentlig ettersyn			Marknadsbehandling i det faste utvalget for plansaker			Kommunestyrets vedtak (eigerpåkjenning)			<b>NESSET KOMMUNE</b>		Plannr.:																				
Kommuneplan 2009-2020		Koordinatsystem:																																																								
<b>AREALDELEN</b> Oversiktskart		UTM 32 Eure f 89																																																								
		Tegnet av: Berit Skjevling																																																								
		Dato: 16.04.2009																																																								
Rev.:																																																										
Rev.:																																																										
<b>Saksbehandling iflg. plan- og bygningsloven:</b>		<b>Sak nr.:</b>																																																								
Kunngjøring av oppstart av planarbeidet		<b>Dato:</b>																																																								
1. gangs behandling i det faste utvalget for plansaker																																																										
Utlagt til offentlig ettersyn																																																										
Marknadsbehandling i det faste utvalget for plansaker																																																										
Kommunestyrets vedtak (eigerpåkjenning)																																																										
<b>NESSET KOMMUNE</b>		Plannr.:																																																								





## 9.6 Raudsand

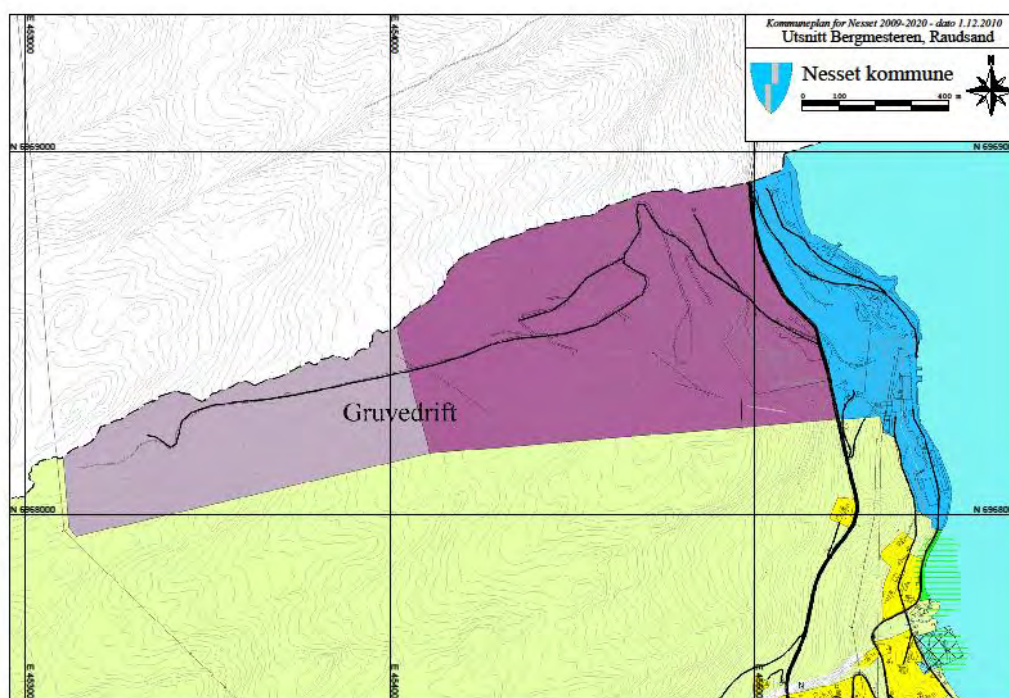


B17 Utvidelse av boligområde	Ønske om å utvide Furulund bustadfelt sørover. Det vil gi boligtomter med fin utsikt ut mot Sunndalsfjorden. Foreslås ny atkomstvei til B 17 med avkjørsel ut på hovedvei Rv 666 like nord for tidligere Raudsand skole.
E4 Utvidelse av ervervsvirksomhet	E 4 – Utvidelse av eksisterende industriområde sør for idrettsplassen.
Friområde ved sjøen	Innspill frå Raudsand IL om å sikre mye brukt badeområde ved sjøen



	som friområde.
Andre interesser/ opplysninger	B17 ligger i tilknytning til etablert boligfelt, og i kort avstand til lysløype, ballbinge, fotballstadion med mer.
LNF- kulturminner	Området langs Bersåselva er det rester etter kvernanlegg

## Bergmesteren

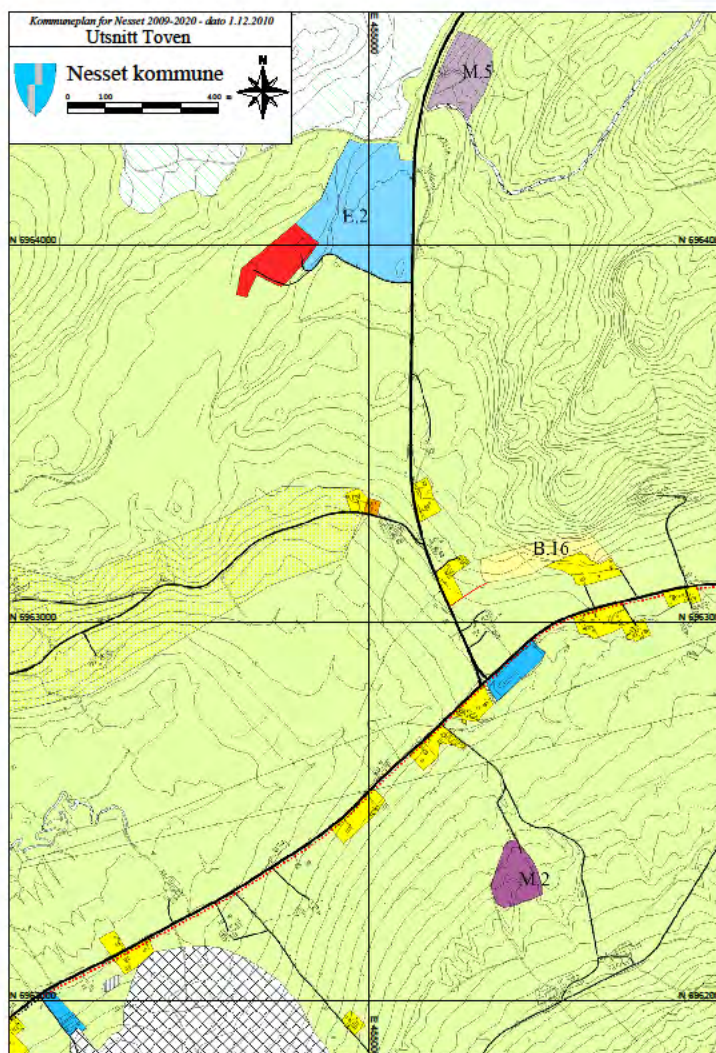


Bergmesteren, videreføring fra eksisterende kommuneplan	I hele området har det tidligere vært gravedrift. Foreligger godkjent driftsplan for prøveuttak av stein fra deler av området. Krav om reguleringsplan for videre utnytting av området etter avsluttet prøvedrift.
---	--





## Bersåsmyrene – Toven



M5 Masseuttak - Bersåsmyra	Arealet ligger like ved Fv 666 på Bersåsmyra. Rødsand gruber har hatt dagbrudd i området.
E2 Ervervsområde	Areal for industri tilknyttet miljøstasjonen på Bersåsmyrene.
Andre interesser/ opplysninger	<p>Det er ca 800 meter fra M5 til nærmeste bebyggelse. Krav om reguleringsplan før uttak kan skje. Arealet kan brukes til industriformål når masseuttaket er avsluttet.</p> <p>I eksisterende soneplan er område for industri avsatt på Bersåsmyrene i et område som nå er registrert som naturtype.</p> <p>Av den grunn er plassering av E 2 foreslått endret til nærmere miljøstasjonen. Krav om reguleringsplan før området kan opparbeides.</p>





B16 Boligbebyggelse Hamran	Mindre boligfelt ved Toven. Atkomst med ny vei, avkjørsel til Fv 666.
Andre interesser/ opplysninger	Det bør etableres gangveiforbindelse fra Brekken og opp til Tovenkrysset før boligfeltet tillates opparbeidet.
Gang- og sykkelvei Brekken - Tiltareidet	Forlenging av gang- og sykkelveien fra Brekken og frem til fotballbanen på Tiltareidet, ca 2 km.
Andre interesser/ opplysninger	Det å sikre tryggere adkomstmulighet for gående og syklende mellom Eidsvåg og Eidsøra vil være av stor betydning.



## 10. AREALBRUKSBESTEMMELSER

Bestemmelser	Retningslinjer /Annet
<p>Sikkerhet</p> <p>Før utbygging skal alle former for risiko vurderes.</p>	<p>Jfr, Møre og Romsdal fylkes sjekklister.</p> <p>ROSanalyse er ei analyse av risiko og sårbarhet. ROS skal gi grunnlag for å forebygge risiko for skade og tap av liv, helse, miljø, viktig infrastruktur og materielle verdier.</p>
<p>Generelt</p> <p>PBL § 20-6,nr 1 og 2</p> <p>Kommuneplanen skal legges til grunn ved planlegging, forvaltning og utbygging i kommunen.</p> <p>Tiltak som nevnt i kapitel 20 i plan- og bygningsloven må når ikke annet er bestemt, være i samsvar med arealbruk eller regler fastlagt i endelig arealplan. Det samme gjelder andre tiltak som kan være til vesentlig ulempe for gjennomføring av planen.</p> <p>I henhold til kulturminnelovens bestemmelser § 14 må alle planer med tiltak i sjø vurderes av NTNU VM før det kan gjøres vedtak i planene. Dette gjelder også tiltak som ikke fremmes gjennom arealplaner.</p>	



## 1. BYGGEOMRÅDER

Innenfor disse områdene kan arbeid og tiltak som nevnt i PBL kapittel 20, samt fradeling til slike formål, ikke finne sted før området inngår i en godkjent reguleringsplan.

Plankrav, PBL § 20-4, 2. ledd

Bokstav b): Formkrav m.m

I utbyggingsområde gjelder dette for fritidshus:

- Samlet bygd areal (BYA) for fritidshus skal harmonere med nærmiljøet og avklares i planforutsetningene.
- Byggehøyde skal ta hensyn til opprinnelig terreng og ikke gi uønsket silhuettvirkning eller uønsket innsyns-/utsiktsforhold
- Ved valg av bygningstype skal det tas hensyn til lokal byggetradisjon, og fargebruk skal være tilpasset landskapet.

Generelle bestemmelser til fritidsbebyggelse – naust

- Naust er bygg med en etasje, maksimalt tillatt grunnflate 35 m<sup>2</sup> og 5 m mønehøyde.

Fritidsboliger brukes til overnatting i forbindelse med privat bruk.

BYA er det arealet som bygningen opptar av terrenget. I bygd areal regnes med også overbygd areal.

Byggeområdene består før de bygges ut stort sett av uregulert areal. I denne sammenhengen gjelder jordloven inntil arealet er regulert

Naust er uthus for oppbevaring av båt, utstyr for båt og fiskeredskap.

Ved planlegging av utbyggingsområder i Eikesdal, skal rapport av 24.11.2011 – *Konsekvenser for natur, kulturminner og kulturlandskap i Eikesdal*, legges til grunn.



## 2. LANDBRUKS-, NATUR, OG FRILUFTSOMRÅDER (LNF)

Plankrav, PBL § 20-4, 2. ledd.

Formålet gjelder landbruks- natur og friluftsområde med nødvendige tiltak for landbruk og gårdsbasert næringsvirksomhet basert på gårdens ressurser, jfr Pbl § 11-7 nr 5. Byggeforbudet i § 1.8 gjelder ikke landbrukstiltak som er nødvendig å plassere nærmere sjøen enn 100 meter og 50 meter langs vassdrag.

I områder avsatt til spredt boligbebyggelse kan det i løpet av planperioden bygges/ fradeles inntil 4 boligtomter.

Ved utbygging av gruppebebyggelse i område for spredt boligbebyggelse stilles det krav om reguleringsplan ved utbygging av 5 enheter, boligbygg med tilhørende garasje.

I områder avsatt til spredd boligbygging skal det ved lokalisering av boligtomt ikke fradeles eller bygges på dyrket mark, på areal med natur- og kulturminneverdier og nærmere vassdrag enn 50 meter.

Bokstav e): Spesielt for fritidshus  
For hele kommunen gjelder forbud mot oppføring av nye fritidshus.

Bokstav f): Regler for spesielle bygge- og anleggstiltak  
For område langs Eira/Aura, Visa, Eidsvågelva og Storelva inntil 50 meter, er det ikke tillat med bygge- og anleggstiltak. Annen avstand enn 50 meter kan fastsettes gjennom reguleringsplan, jfr Pbl 11-11 nr 5.

Ved dispensasjon gjelder formkrav for naust, se punkt byggeområder.

Tursti til Mardalsfossen må bygges i henhold til vilkår gitt av Fylkesmannen i M & R i brev av 31.08.2011 (Saknr 2011/894-9).

Til bokstav f)  
Områdene langs vassdrag er særlig viktig med tanke på friluftsliv, kulturlandskap og biologisk mangfold. Områdene er sårbare for inngrep. Det bør unngås fjerning av naturlig vegetasjonsbelte inntil 20 meter langs vassdragene Eira/Aura, Visa, Storelva og Eidsvågelva.  
I tillegg gjelder vannressurslovens § 11.

Ved lokalisering og utforming skal det legges vekt på faglige kriterier fra sektorinteresser inngår:  
- sikkerhet (ras, flomfare)  
- landbruk, natur og kulturminneverdier.  
- friluftslivsinteresser  
- samferdsel/infrastruktur.



<p>3. OMRÅDER FOR RÅSTOFFUTVINNING</p> <p>Uttak og utvidelse av eksisterende masseuttak, unntatt mindre uttak av grunneier til eget bruk, kan bare skje i henhold til godkjent reguleringsplan.</p> <p>Reguleringsplan skal inneholde krav om driftsplan, jfr Pbl § 11-9 nr. 1.</p>	<p>Driftsplan skal godkjennes av Direktoratet for mineralforvaltning med Bergmesteren for Svalbard.</p>
<p>4. VANNAREAL FOR ALLMENT FRILUFTSLIV</p>	<p>Masseuttak i vassdrag behandles etter vannressurslovens bestemmelser.</p>
<p>5. SJØAREAL - Akvakulturområder</p>	<p>Områder der det er gitt konsesjon til etablering av akvakulturanlegg.</p>
<p>6 SJØAREAL - NFFF</p> <p>I disse områdene er det generelt forbud mot byggetiltak.</p>	
<p>7 VIKTIGE LEDD I KOMMUNIKASJONSSYSTEMET</p> <p>PBL § 20-4, nr 6.</p> <p>Til bokstav b): Avkjørsler fra fylkesveier skal legges, brukes og utformes i samsvar med den til en hver gjeldene rammeplan for avkjørsler, utarbeidet av Statens vegvesen.</p>	
<p>8 BÅNDLAGTE OMRÅDER</p> <p>PBL § 20-4, nr 4. Det fremgår av kommuneplankartet for hvilke områder som er båndlagt tilknyttet PBL eller annet lovverk.</p>	<ul style="list-style-type: none"> <li>- Nedslagsfelt for drikkevannskilder som er klausulert</li> <li>Skytebaner</li> <li>Naturvernområder</li> <li>Kraftlinjer, 132 kV / 420 kV</li> </ul>



<p>9 REGULERINGSPLANER</p> <p>Kommuneplanens arealdel er ikke rettslig bindene i områder med gjeldene reguleringsplaner. Her går gjeldene reguleringsplan fremfor kommuneplanens arealdel.</p> <p>Oversikt over gjeldene reguleringsplaner fremgår av kommunens planregister.</p>	
<p>10 DISPENSASJON</p> <p>Dispensasjon fra kommuneplanen kan gis etter reglene i § 19-2 i plan og bygningsloven</p>	